



ESCENARIO DE RIESGO

IDENTIFICACIÓN DE PROBABLES LOCALIDADES AFECTADAS

PRONÓSTICO DE PRECIPITACIONES 07/11/2017 (10:00 HORAS)

HORA DE EMISIÓN: 10:00 horas
07 NOV 2017

PERIODO: 12:00 h – 00:00 h

PRÓXIMA ACTUALIZACIÓN: 12:00 horas
07 NOV 2017

LLUVIA Y TORMENTA

Probabilidad de precipitación

DEPARTAMENTOS AFECTADOS: PIURA, LA LIBERTAD, CAJAMARCA, AMAZONAS, LAMBAYEQUE, LIMA, SAN MARTÍN, LORETO, HUÁNUCO, PASCO, JUNÍN, UCAYALI, HUANCANELICA, AYACUCHO, CUSCO, MADRE DE DIOS, PUNO.

NIVEL 3

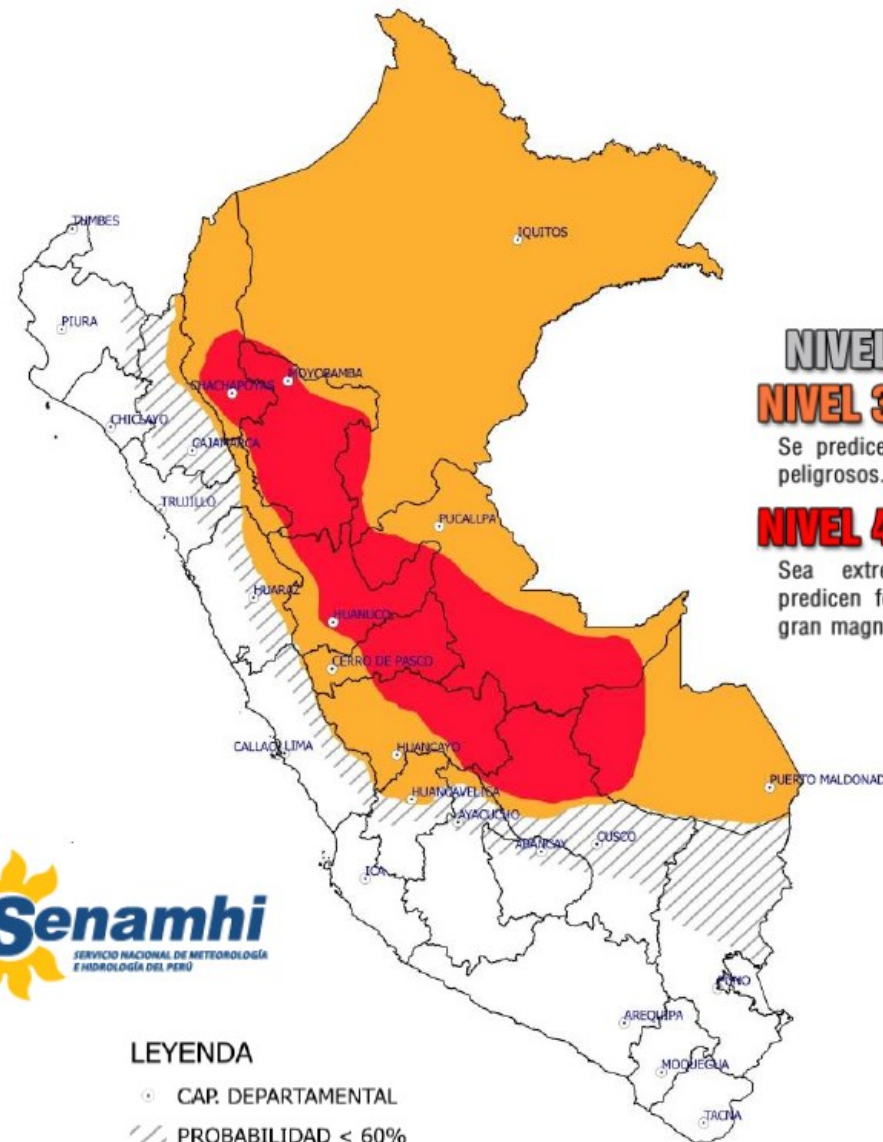
Probabilidad alta de precipitación

DEPARTAMENTOS AFECTADOS: CAJAMARCA, AMAZONAS, LAMBAYEQUE, LIMA, SAN MARTÍN, LORETO, HUÁNUCO, PASCO, JUNÍN, UCAYALI, HUANCANELICA, AYACUCHO, CUSCO, MADRE DE DIOS.

NIVEL 4

Probabilidad muy alta de precipitación

DEPARTAMENTOS AFECTADOS: AMAZONAS, SAN MARTÍN, HUÁNUCO, PASCO, JUNÍN, CUSCO, MADRE DE DIOS, UCAYALI.



NIVELES DE PELIGRO

NIVEL 3

Se predicen fenómenos meteorológicos peligrosos.

NIVEL 4

Sea extremadamente precavido; se predicen fenómenos meteorológicos de gran magnitud.

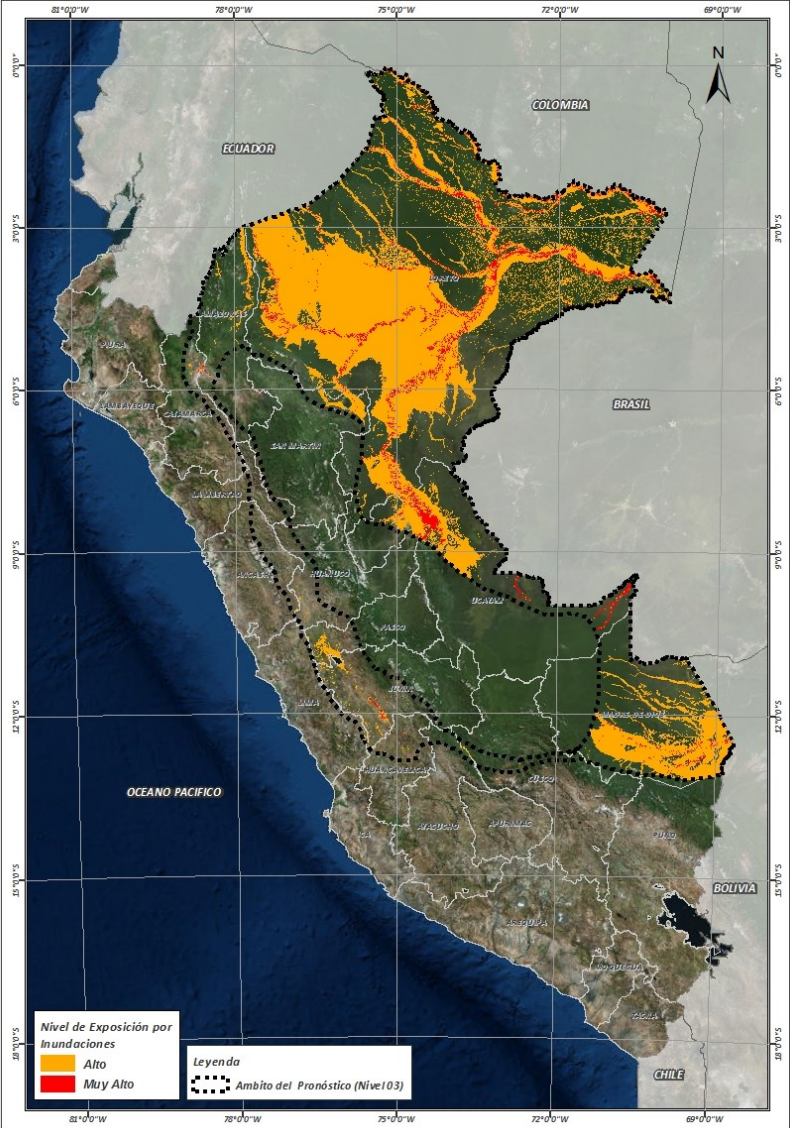


LEYENDA

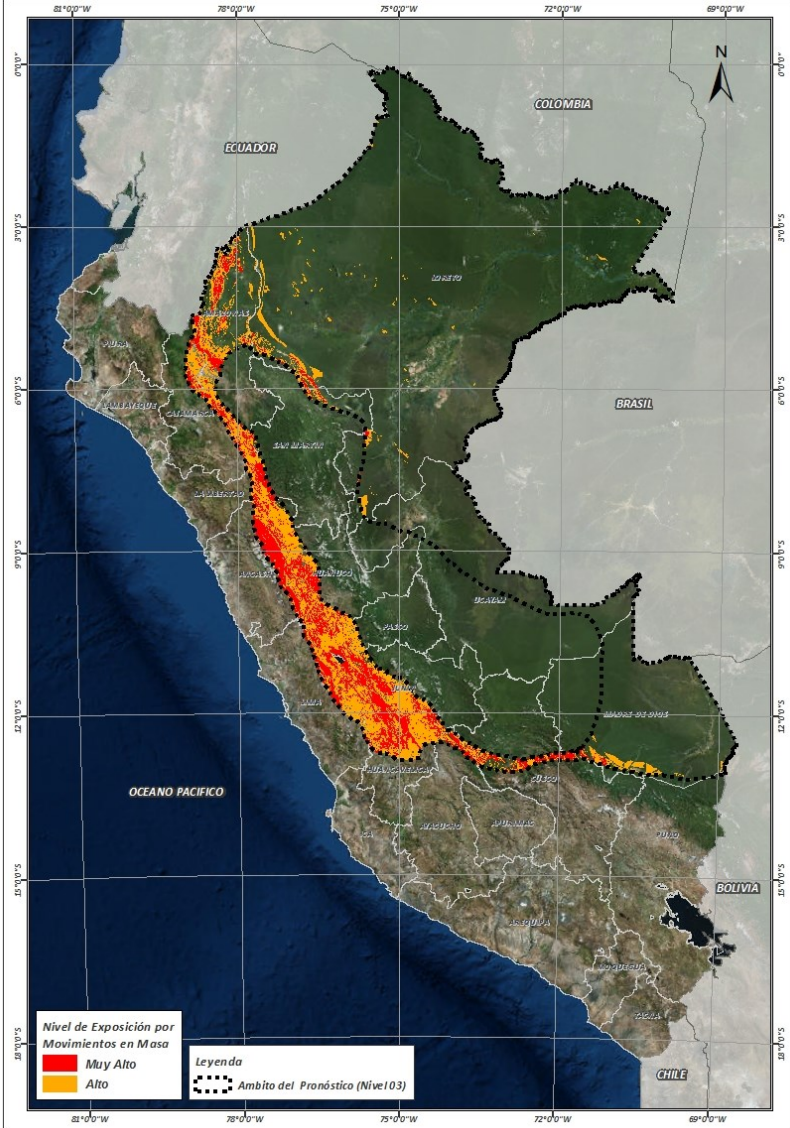
- CAP. DEPARTAMENTAL
- /// PROBABILIDAD < 60%

PROBABILIDAD	%
MUY ALTA	80-99%
ALTA	60- 79%

Mapa de exposición alta por **INUNDACION** Según el Pronóstico de Lluvias (Nivel 03)

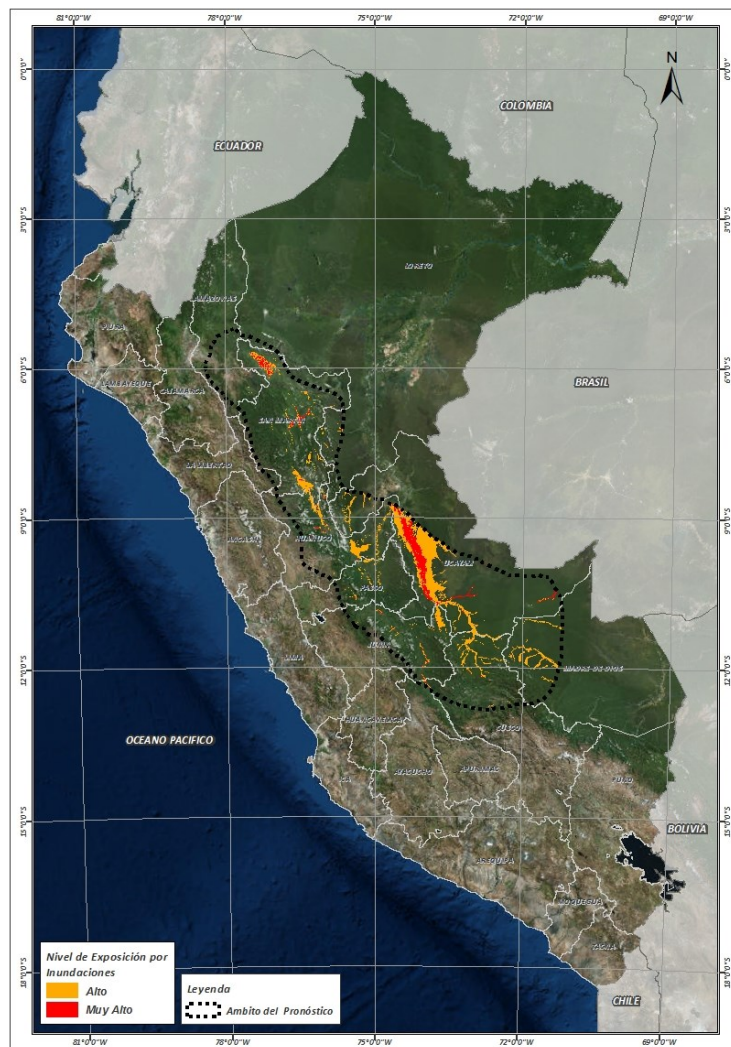


Mapa de exposición alta por **MOVIMIENTOS EN MASA** Según el Pronóstico de Lluvias (Nivel 03)

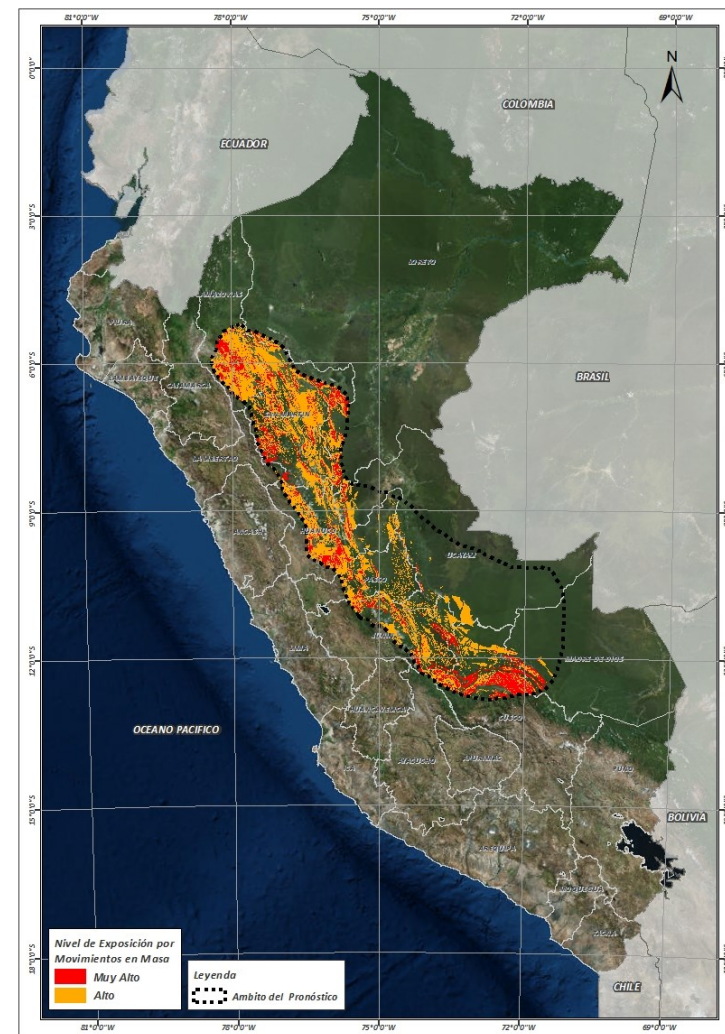


Nivel 03

Mapa de exposición alta por **INUNDACIÓN** Según el
Pronóstico de Lluvias (Nivel 04)



Mapa de exposición alta por **MOVIMIENTOS EN MASA** Según el Pronóstico de Lluvias (Nivel 04)



Nivel 04

Distritos expuestos por inundación

NRO	DEPARTAMENTOS	CANTIDAD DE DISTRITOS
1	AMAZONAS	10
2	AYACUCHO	4
3	CAJAMARCA	4
4	CUSCO	4
5	HUANCAVELICA	10
6	HUANUCO	8
7	JUNIN	52
8	LIMA	3
9	LORETO	51
10	MADRE DE DIOS	11
11	PASCO	10
12	SAN MARTIN	6
13	UCAYALI	10
	Total general	183

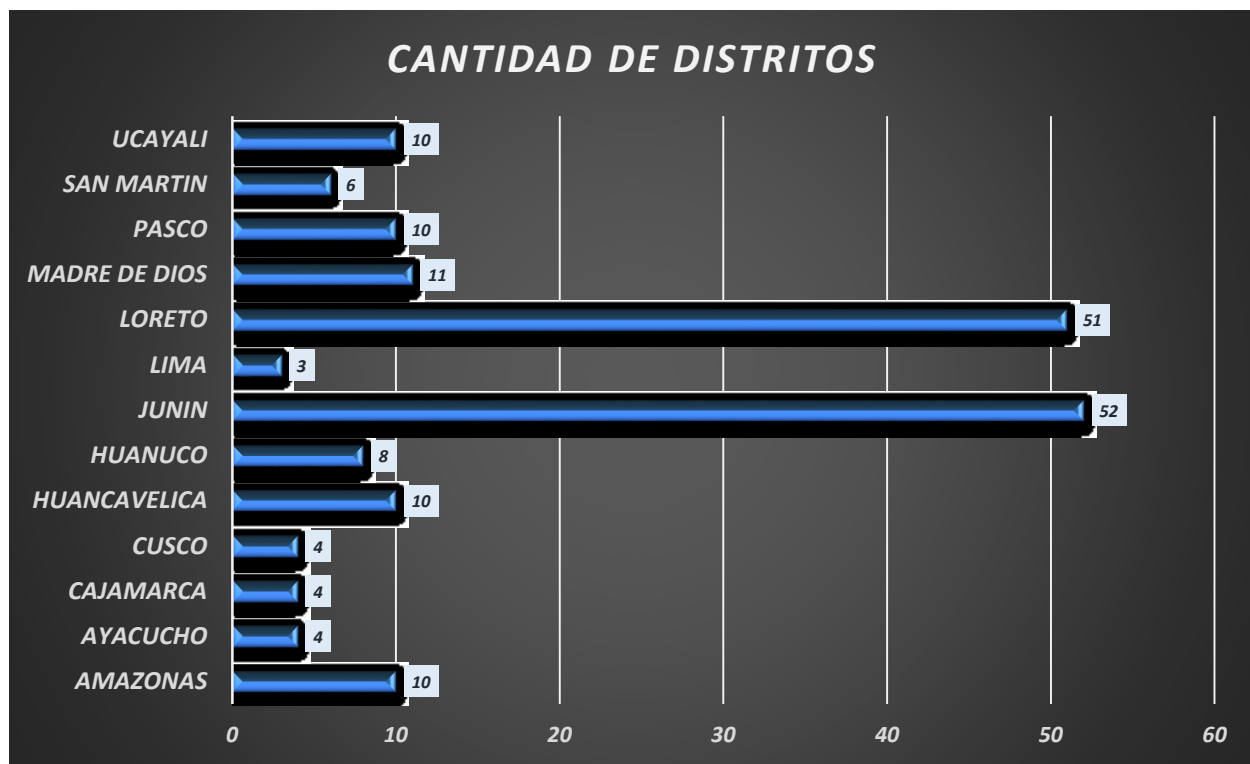
Nivel 03

NRO	DEPARTAMENTOS	CANTIDAD DE DISTRITOS
1	AMAZONAS	1
2	AYACUCHO	1
3	CUSCO	4
4	HUANUCO	15
5	JUNIN	12
6	LORETO	1
7	MADRE DE DIOS	1
8	PASCO	5
9	SAN MARTIN	51
10	UCAYALI	7
	Total general	98

Nivel 04

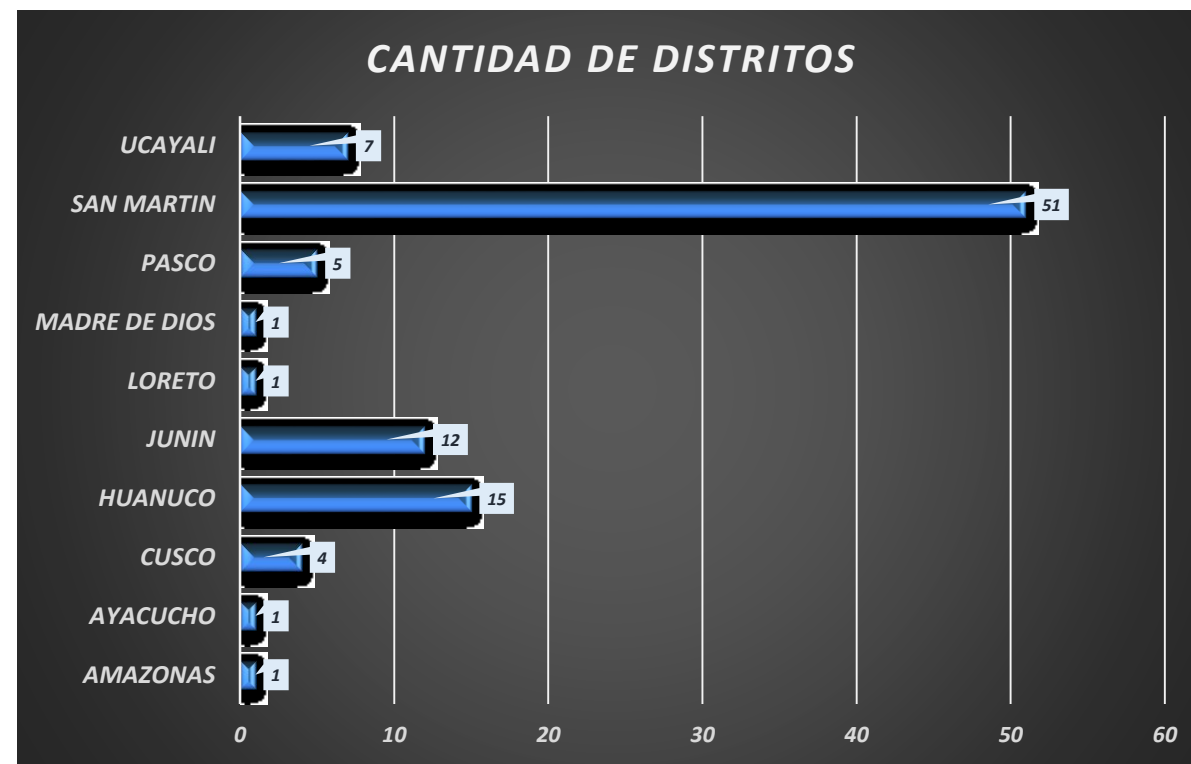
Distritos expuestos por Inundación

Nivel 03



183 Distritos

Nivel 04



98 Distritos

Población expuesta por Inundación

NRO	DEPARTAMENTOS	POBLACION TOTAL
1	AMAZONAS	45,288
2	AYACUCHO	4,782
3	CAJAMARCA	6,538
4	CUSCO	13,002
5	HUANCAVELICA	17,935
6	HUANUCO	4,968
7	JUNIN	525,388
8	LIMA	88
9	LORETO	751,157
10	MADRE DE DIOS	92,982
11	PASCO	38,259
12	SAN MARTIN	21,153
13	UCAYALI	325,111
	Total general	1,846,651

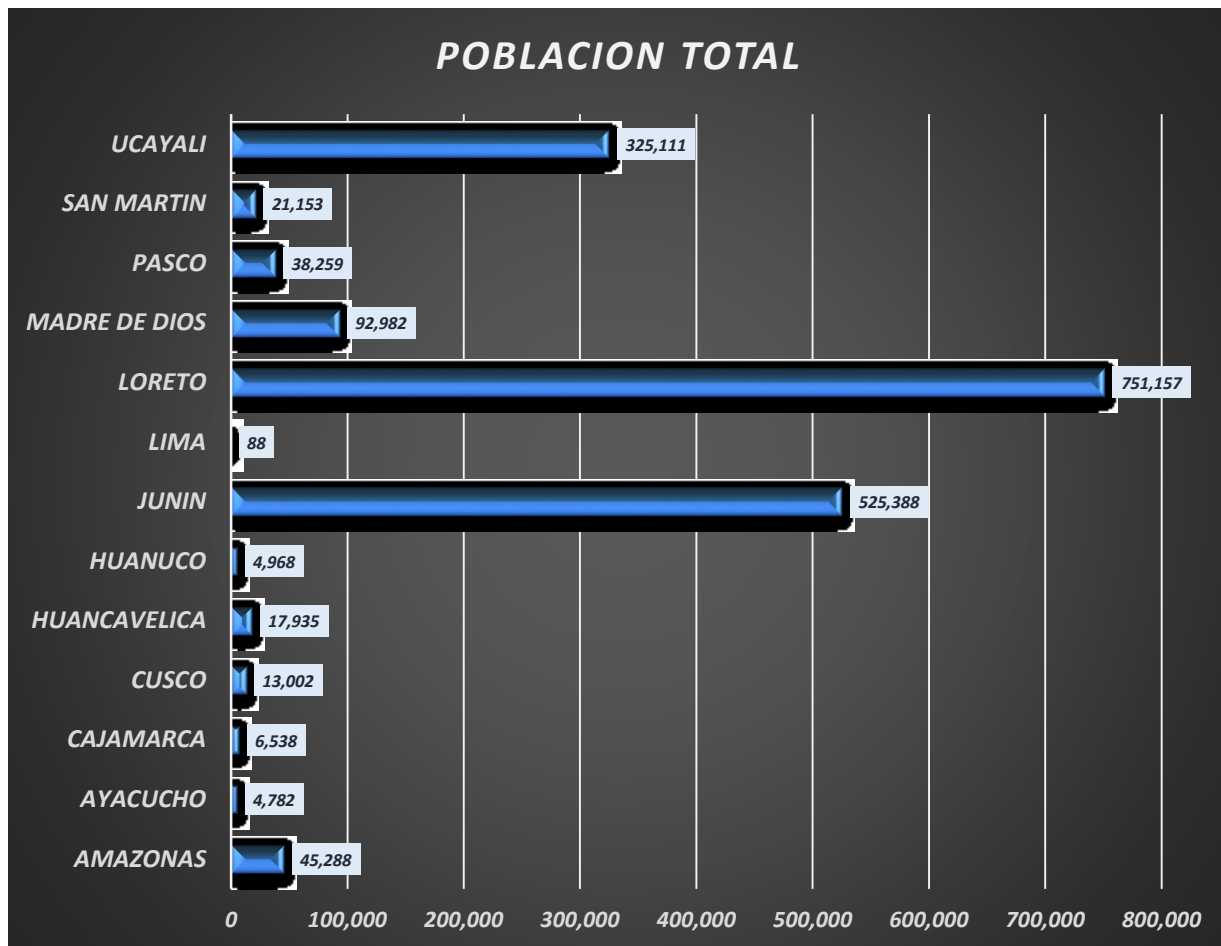
Nivel 03

NRO	DEPARTAMENTOS	POBLACION TOTAL
1	AMAZONAS	568
2	AYACUCHO	21
3	CUSCO	568
4	HUANUCO	53,276
5	JUNIN	20,731
6	LORETO	171
7	MADRE DE DIOS	52
8	PASCO	394
9	SAN MARTIN	16,972
10	UCAYALI	552
	Total general	93,305

Nivel 04

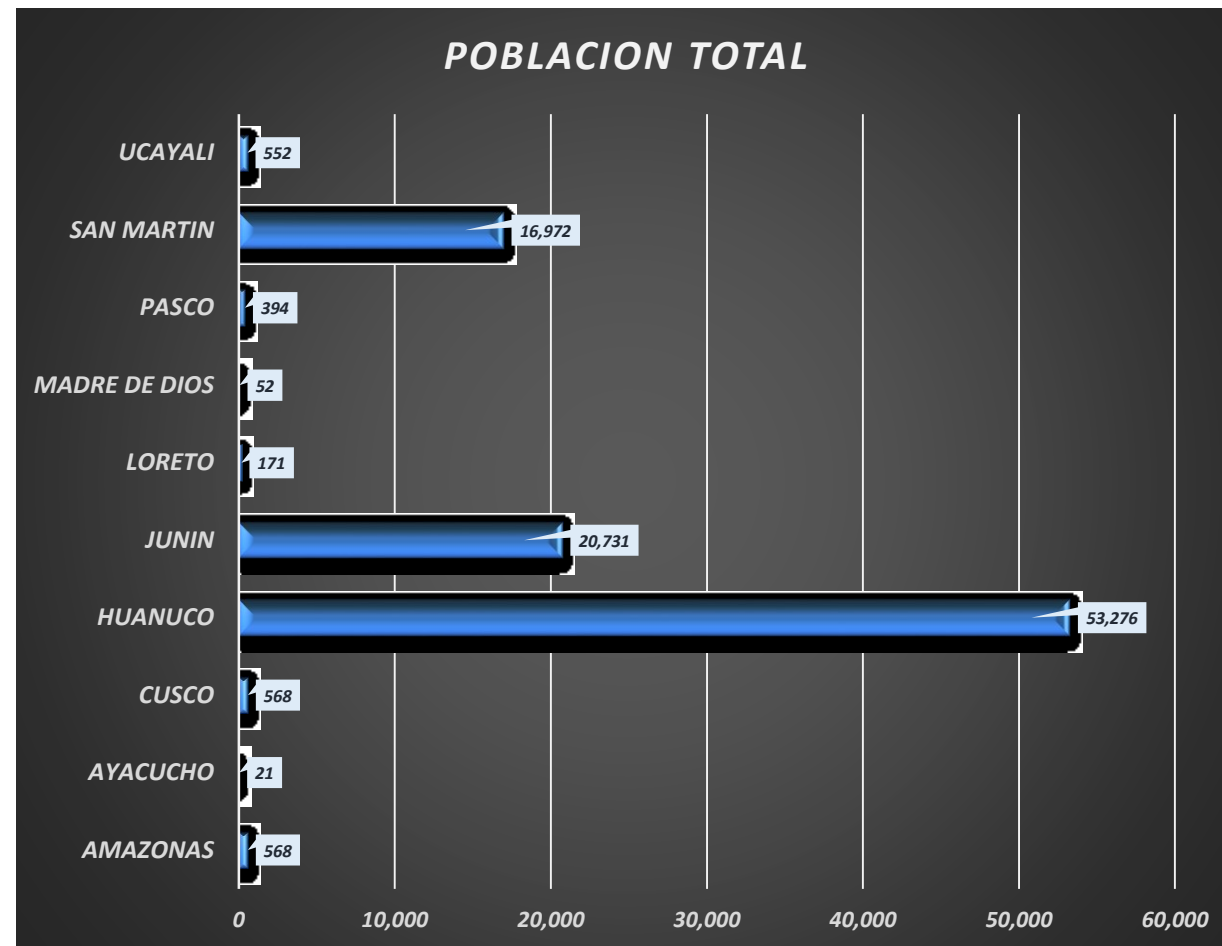
Población expuesta por Inundación

Nivel 03



1,846,651 Total de Pobladores

Nivel 04



93,305 Total de Pobladores

Distritos expuestos por movimiento en masa

NRO	DEPARTAMENTOS	CANTIDAD DE DISTRITOS
1	AMAZONAS	24
2	ANCASH	55
3	AYACUCHO	7
4	CAJAMARCA	30
5	CUSCO	11
6	HUANCAVELICA	44
7	HUANUCO	57
8	JUNIN	113
9	LA LIBERTAD	23
10	LIMA	14
11	LORETO	10
12	MADRE DE DIOS	4
13	PASCO	22
14	SAN MARTIN	3
	Total general	417

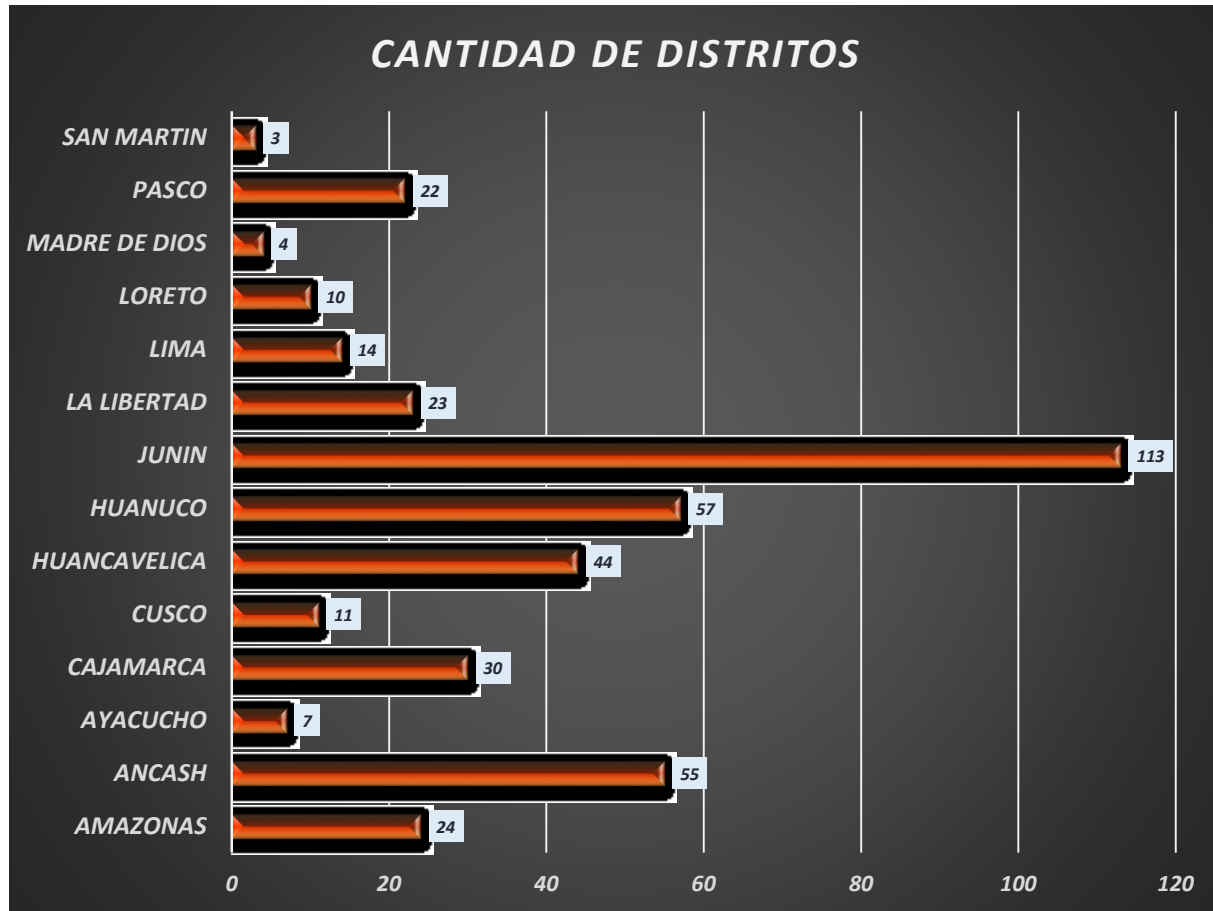
Nivel 03

NRO	DEPARTAMENTOS	CANTIDAD DE DISTRITOS
1	AMAZONAS	69
2	AYACUCHO	1
3	CUSCO	8
4	HUANUCO	31
5	JUNIN	17
6	LA LIBERTAD	1
7	LORETO	1
8	PASCO	9
9	SAN MARTIN	66
10	UCAYALI	5
	Total general	208

Nivel 04

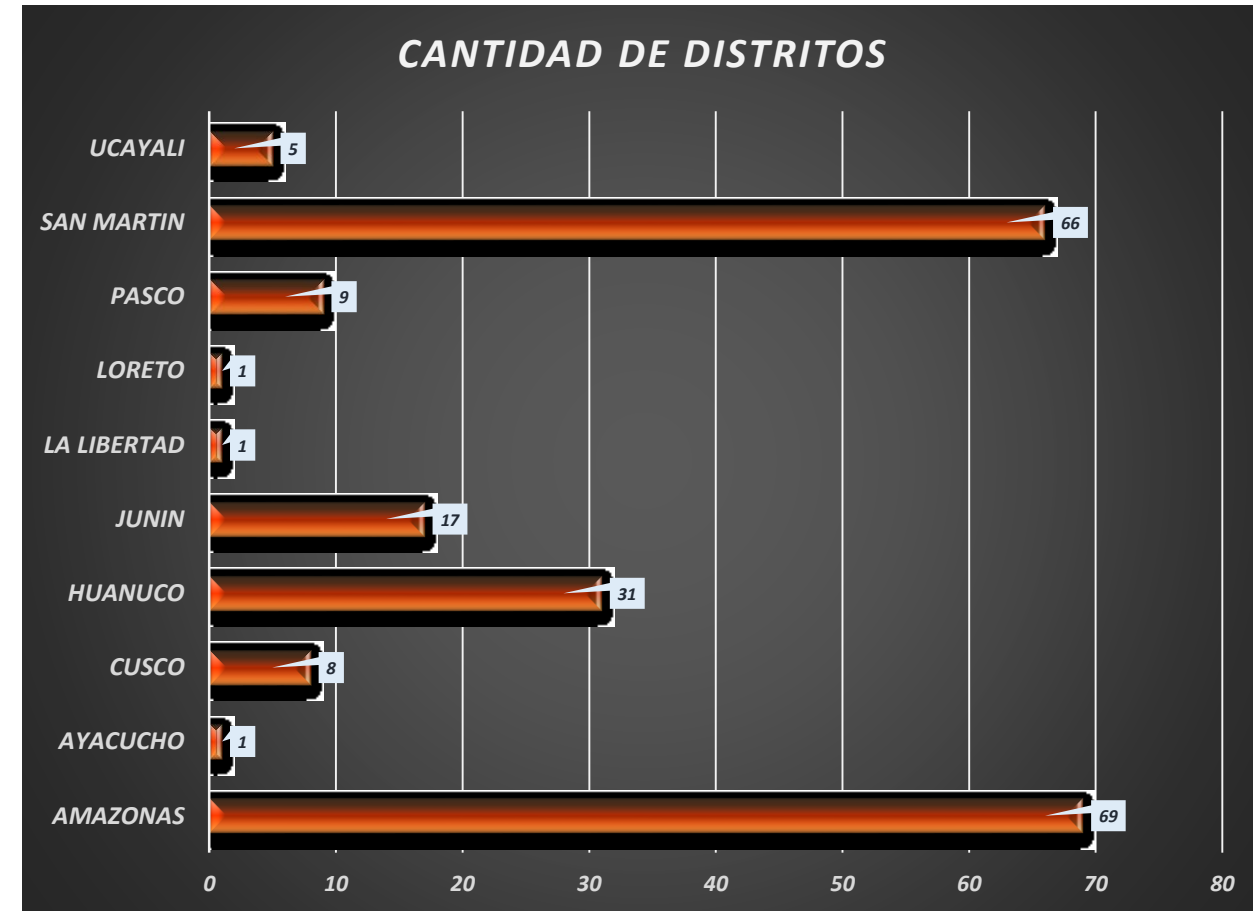
Distritos expuestos por movimiento en masa

Nivel 03



417 Distritos

Nivel 04



208 Distritos

Población expuesta por Movimientos en Masa

NRO	DEPARTAMENTOS	POBLACION TOTAL
1	AMAZONAS	106,732
2	ANCASH	209,185
3	AYACUCHO	53,374
4	CAJAMARCA	96,066
5	CUSCO	46,639
6	HUANCAVELICA	294,807
7	HUANUCO	256,782
8	JUNIN	859,096
9	LA LIBERTAD	109,311
10	LIMA	10,279
11	LORETO	7,623
12	MADRE DE DIOS	2,189
13	PASCO	191,927
14	SAN MARTIN	129
	Total general	2,244,139

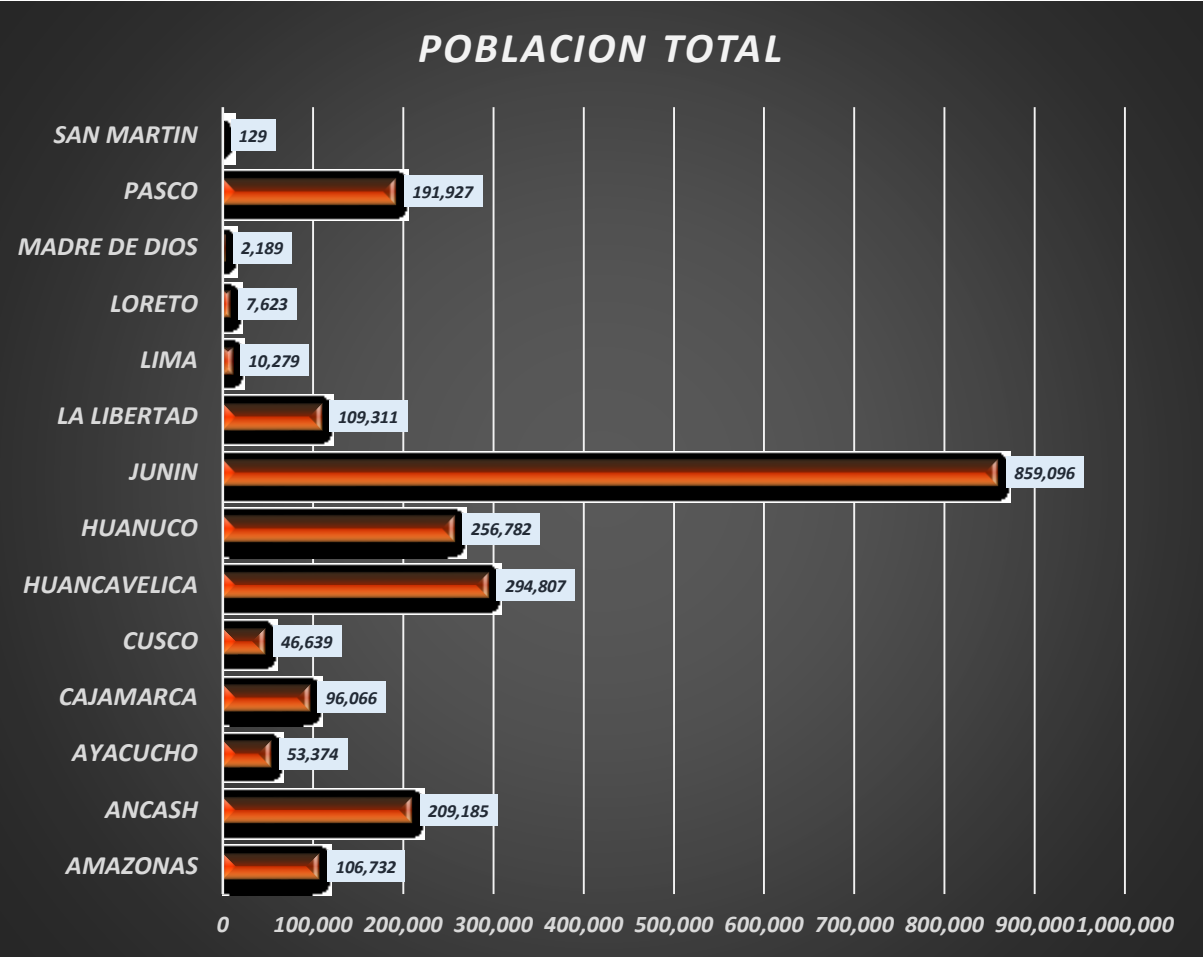
Nivel 03

NRO	DEPARTAMENTOS	POBLACION TOTAL
1	AMAZONAS	6,424
2	AYACUCHO	22
3	CUSCO	484
4	HUANUCO	3,625
5	JUNIN	2,318
6	LA LIBERTAD	0
7	LORETO	66
8	PASCO	348
9	SAN MARTIN	11,263
10	UCAYALI	490
	Total general	25,040

Nivel 04

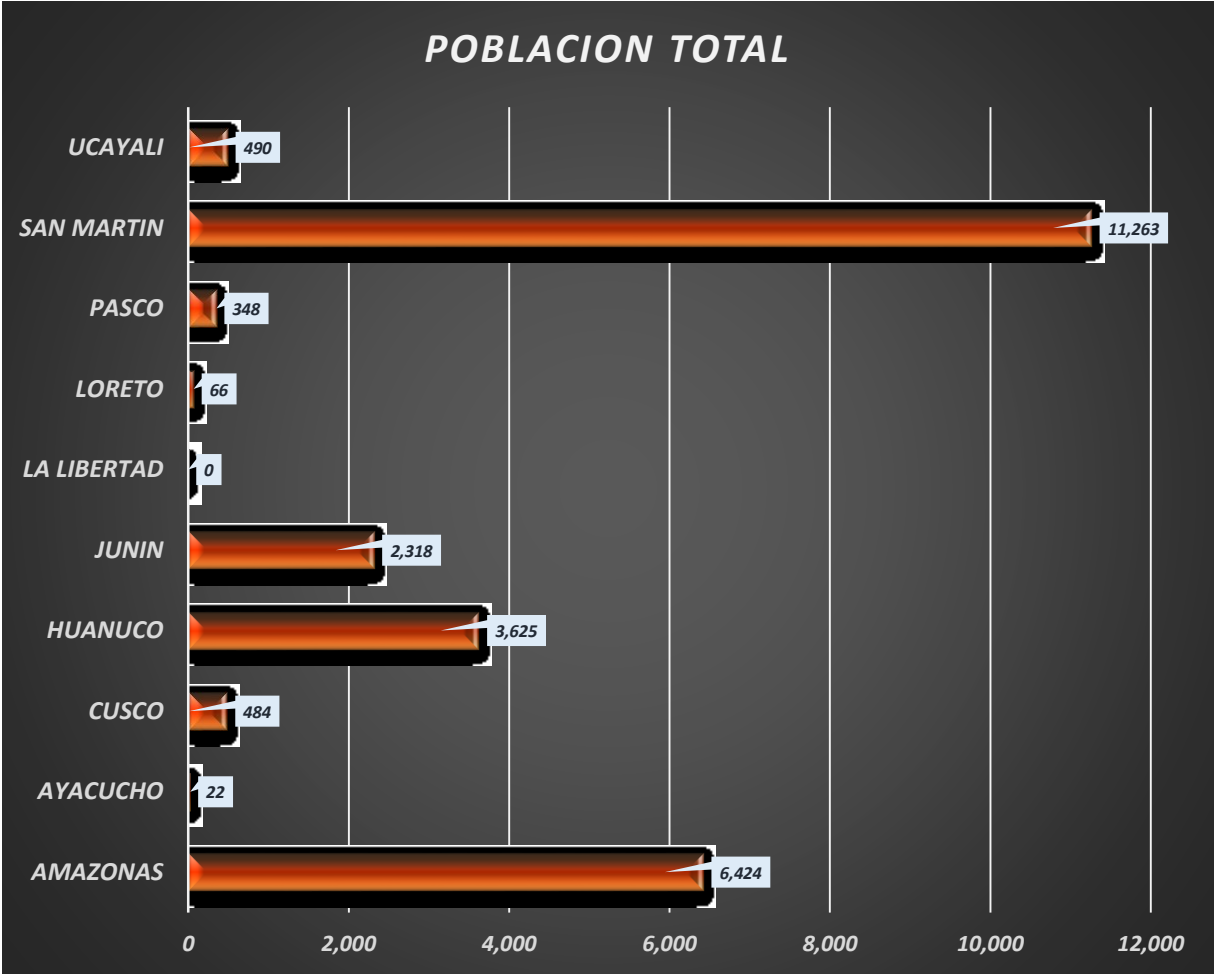
Población expuesta por Movimientos en Masa

Nivel 03



2,244,139 Total de Pobladores

Nivel 04



25,040 Total de Pobladores



CENEPRED

Centro Nacional de Estimación, Prevención y
Reducción del Riesgo de Desastres

Consultas:

soporte-sigrid@cenepred.gob.pe