



## ESCENARIO DE RIESGO

IDENTIFICACIÓN DE PROBABLES LOCALIDADES AFECTADAS

PRONÓSTICO DE PRECIPITACIONES 10/11/2017 (16:00 HORAS)

HORA DE EMISIÓN: 16:00 horas  
10 NOV 2017

PERIODO: 00:00 h – 12:00 h

PRÓXIMA ACTUALIZACIÓN: 10:00 horas  
11 NOV 2017

## LLUVIA Y TORMENTA

### Probabilidad de precipitación

**DEPARTAMENTOS AFECTADOS:** CAJAMARCA, AMAZONAS, LA LIBERTAD, SAN MARTÍN, LORETO, HUÁNUCO, PASCO, JUNÍN, HUANCAMELICA, AYACUCHO, APURIMAC, UCAYALI, CUSCO, MADRE DE DIOS, PUNO.

### NIVEL 3

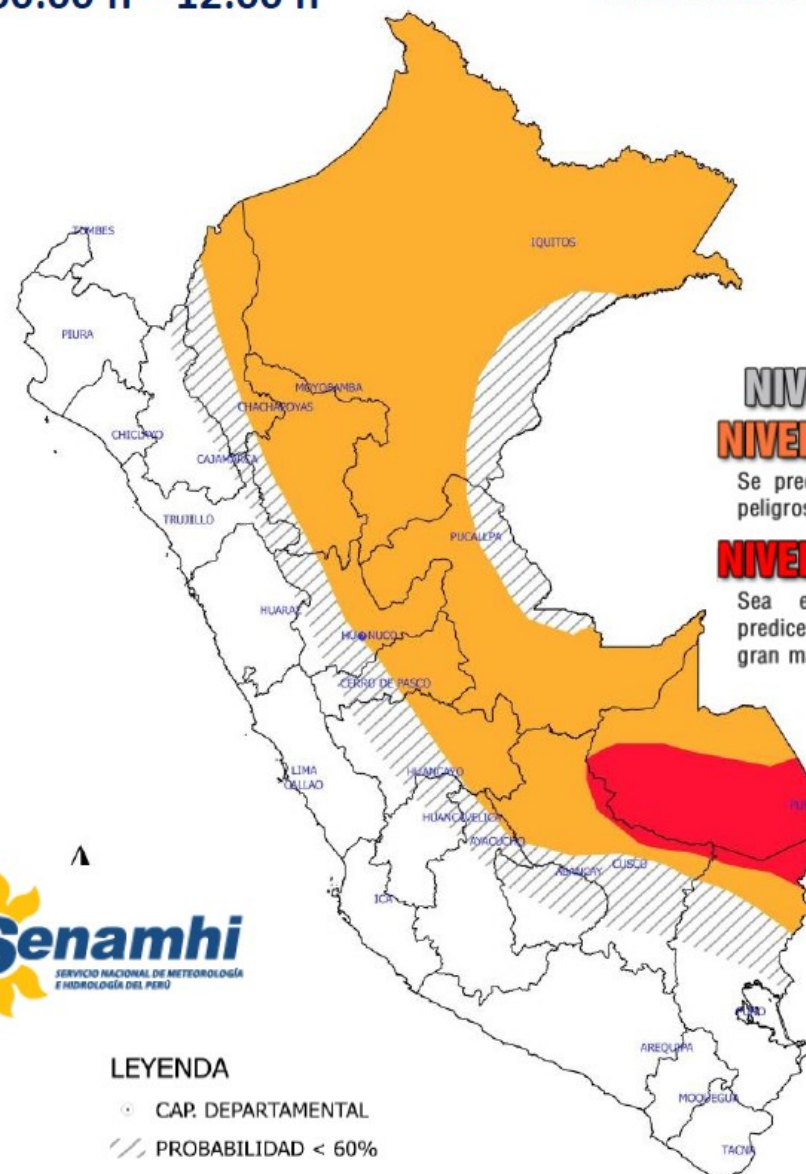
### Probabilidad alta de precipitación

**DEPARTAMENTOS AFECTADOS:** AMAZONAS, LORETO, SAN MARTÍN, HUÁNUCO, PASCO, JUNÍN, UCAYALI, CUSCO, MADRE DE DIOS, PUNO.

### NIVEL 4

### Probabilidad muy alta de precipitación

**DEPARTAMENTOS AFECTADOS:** MADRE DE DIOS, CUSCO, PUNO.



### NIVELES DE PELIGRO

#### NIVEL 3

Se predicen fenómenos meteorológicos peligrosos.

#### NIVEL 4

Sea extremadamente precavido; se predicen fenómenos meteorológicos de gran magnitud.

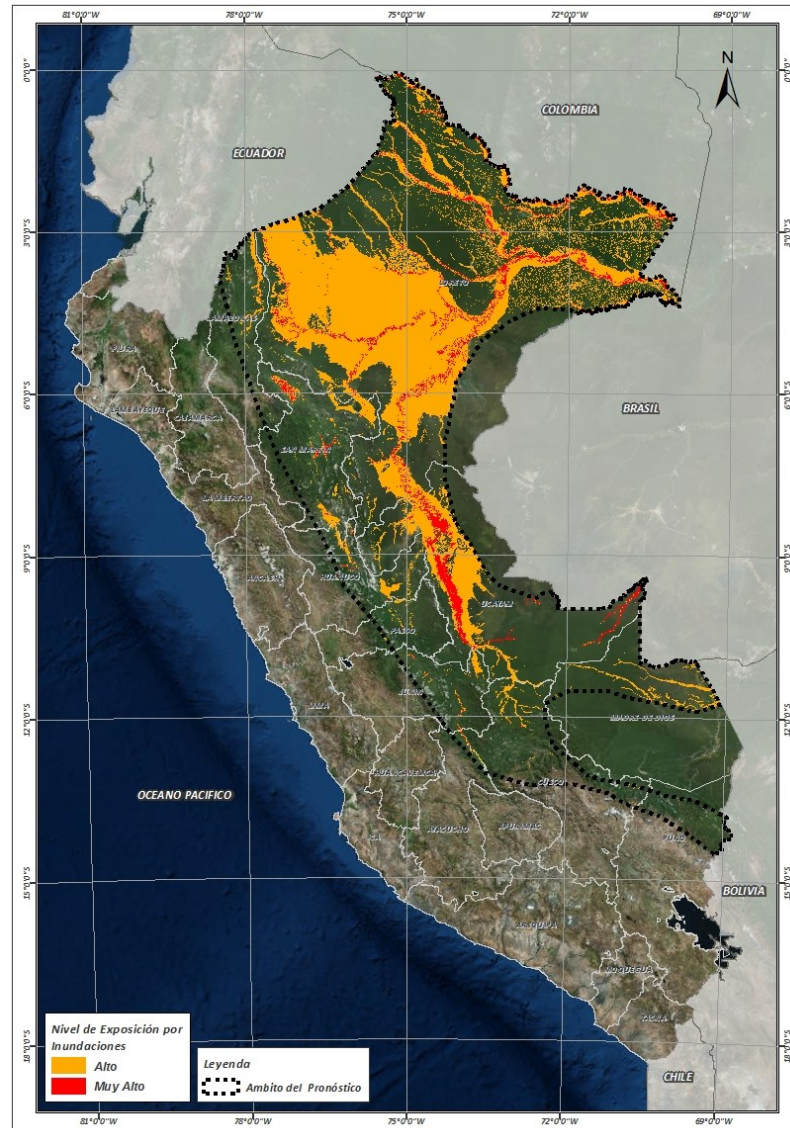


#### LEYENDA

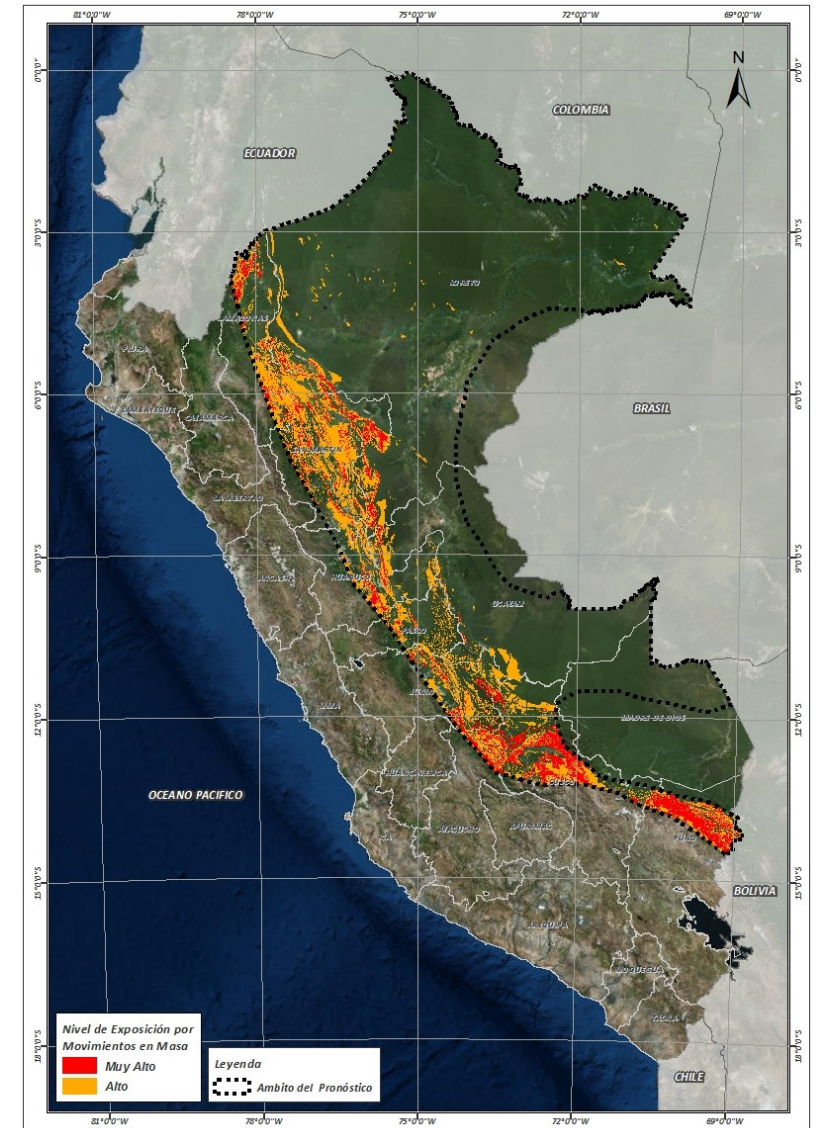
- CAP. DEPARTAMENTAL
- /// PROBABILIDAD < 60%

PROBABILIDAD	%
MUY ALTA	80-99%
ALTA	60- 79%

Mapa de exposición alta por **INUNDACION** Según el Pronóstico de Lluvias (Nivel 03)



Mapa de exposición alta por **MOVIMIENTOS EN MASA** Según el Pronóstico de Lluvias (Nivel 03)



**Nivel 03**



Mapa de exposición alta por **INUNDACION** Según el Pronóstico de Lluvias (Nivel 04)



Mapa de exposición alta por **MOVIMIENTOS EN MASA** Según el Pronóstico de Lluvias (Nivel 04)



**Nivel 04**

### ***Distritos expuestos por inundación***

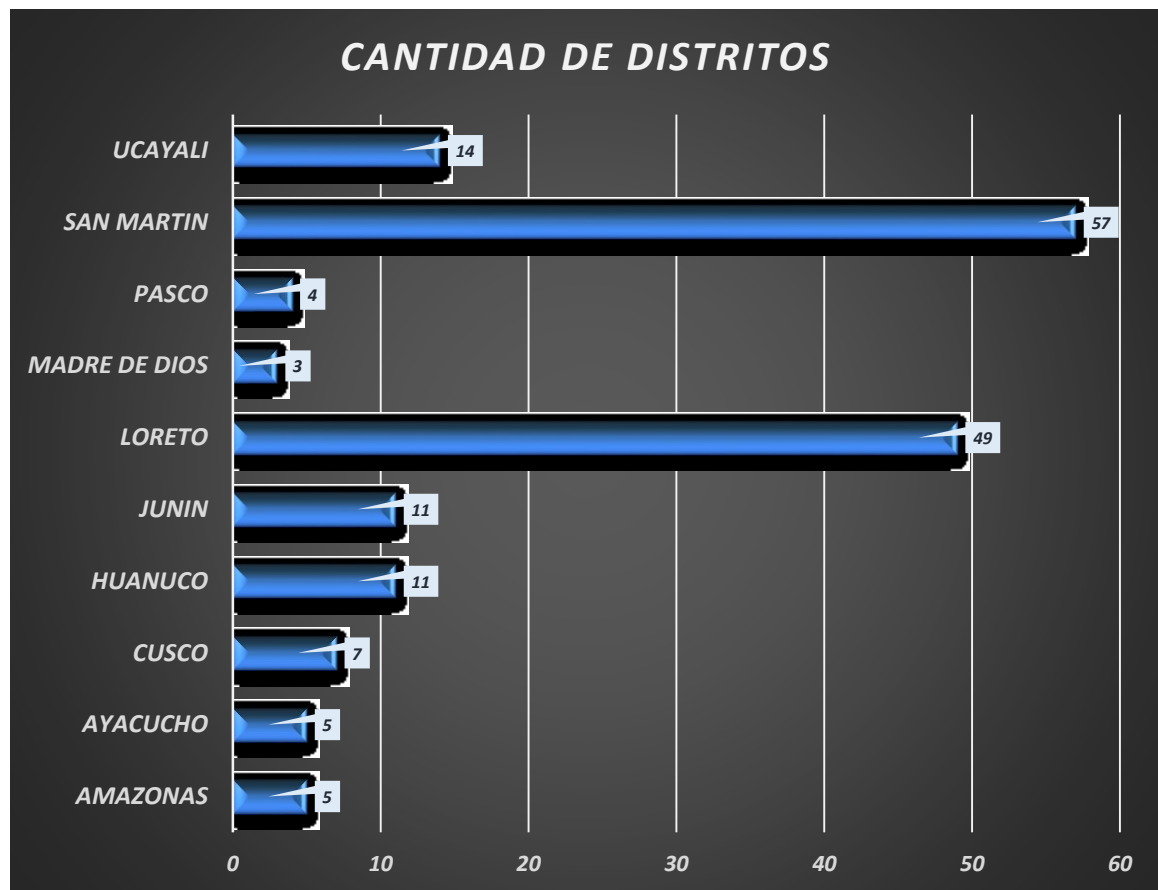
NRO	DEPARTAMENTOS	CANTIDAD DE DISTRITOS
1	AMAZONAS	5
2	AYACUCHO	5
3	CUSCO	7
4	HUANUCO	11
5	JUNIN	11
6	LORETO	49
7	MADRE DE DIOS	3
8	PASCO	4
9	SAN MARTIN	57
10	UCAYALI	14
	<b>Total general</b>	<b>163</b>

***Nivel 03***

NRO	DEPARTAMENTOS	CANTIDAD DE DISTRITOS
1	CUSCO	2
2	MADRE DE DIOS	9
	<b>Total general</b>	<b>11</b>

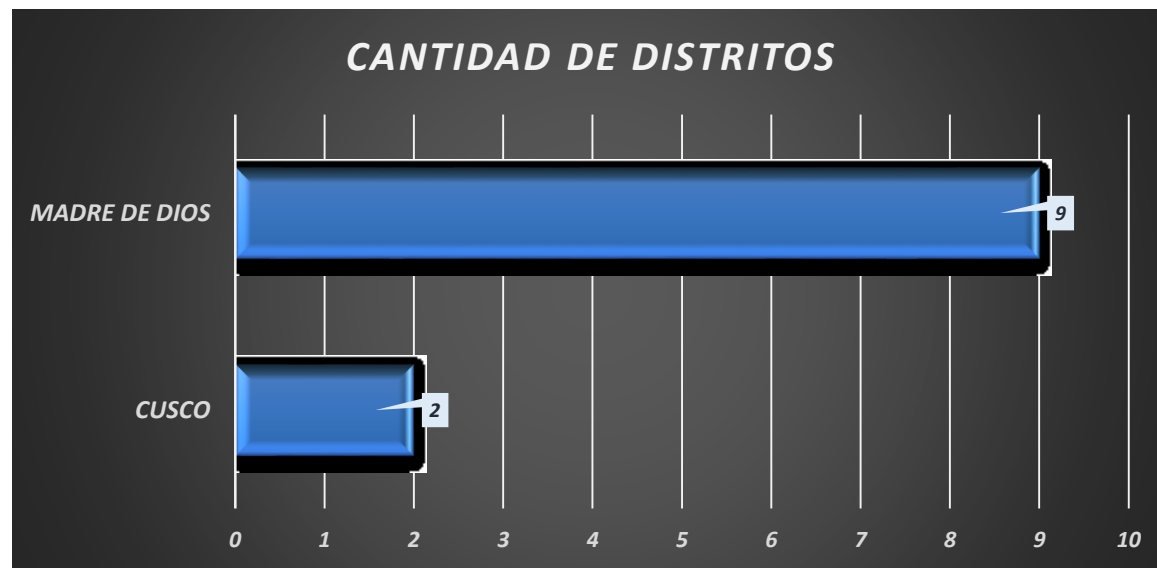
***Nivel 04***

## ***Distritos expuestos por Inundación***



***163 Distritos***

***Nivel 03***



***11 Distritos***

***Nivel 04***

### ***Población expuesta por Inundación***

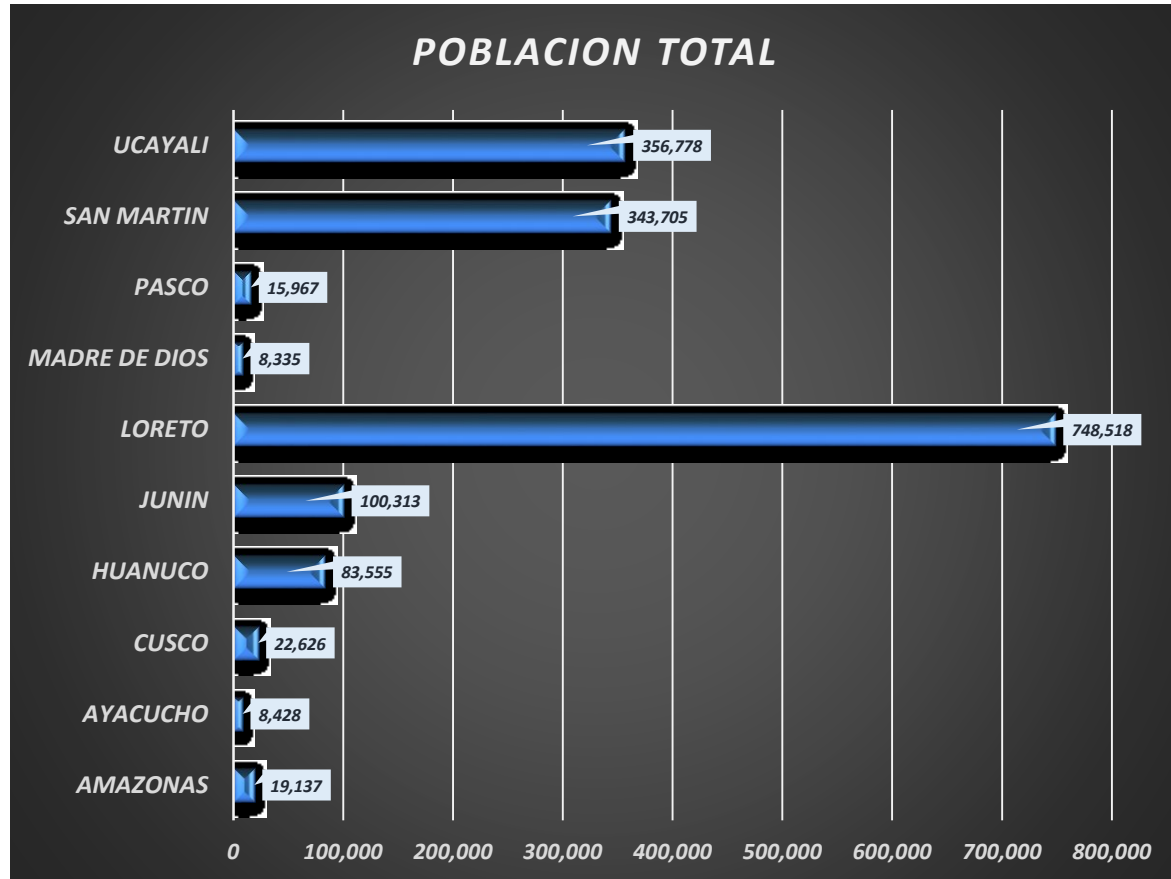
NRO	DEPARTAMENTOS	POBLACION TOTAL
1	AMAZONAS	19,137
2	AYACUCHO	8,428
3	CUSCO	22,626
4	HUANUCO	83,555
5	JUNIN	100,313
6	LORETO	748,518
7	MADRE DE DIOS	8,335
8	PASCO	15,967
9	SAN MARTIN	343,705
10	UCAYALI	356,778
	<b>Total general</b>	<b>1,707,362</b>

***Nivel 03***

NRO	DEPARTAMENTOS	POBLACION TOTAL
1	CUSCO	305
2	MADRE DE DIOS	84,950
	<b>Total general</b>	<b>85,255</b>

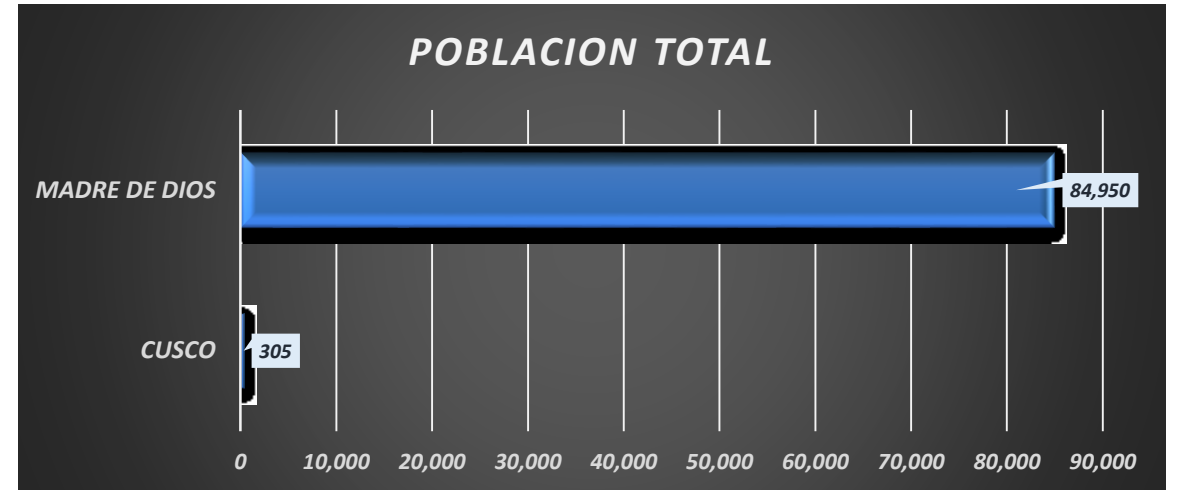
***Nivel 04***

## ***Población expuesta por Inundación***



***1,707,362 Total de Pobladores***

***Nivel 03***



***85,255 Total de Pobladores***

***Nivel 04***



### ***Distritos expuestos por movimiento en masa***

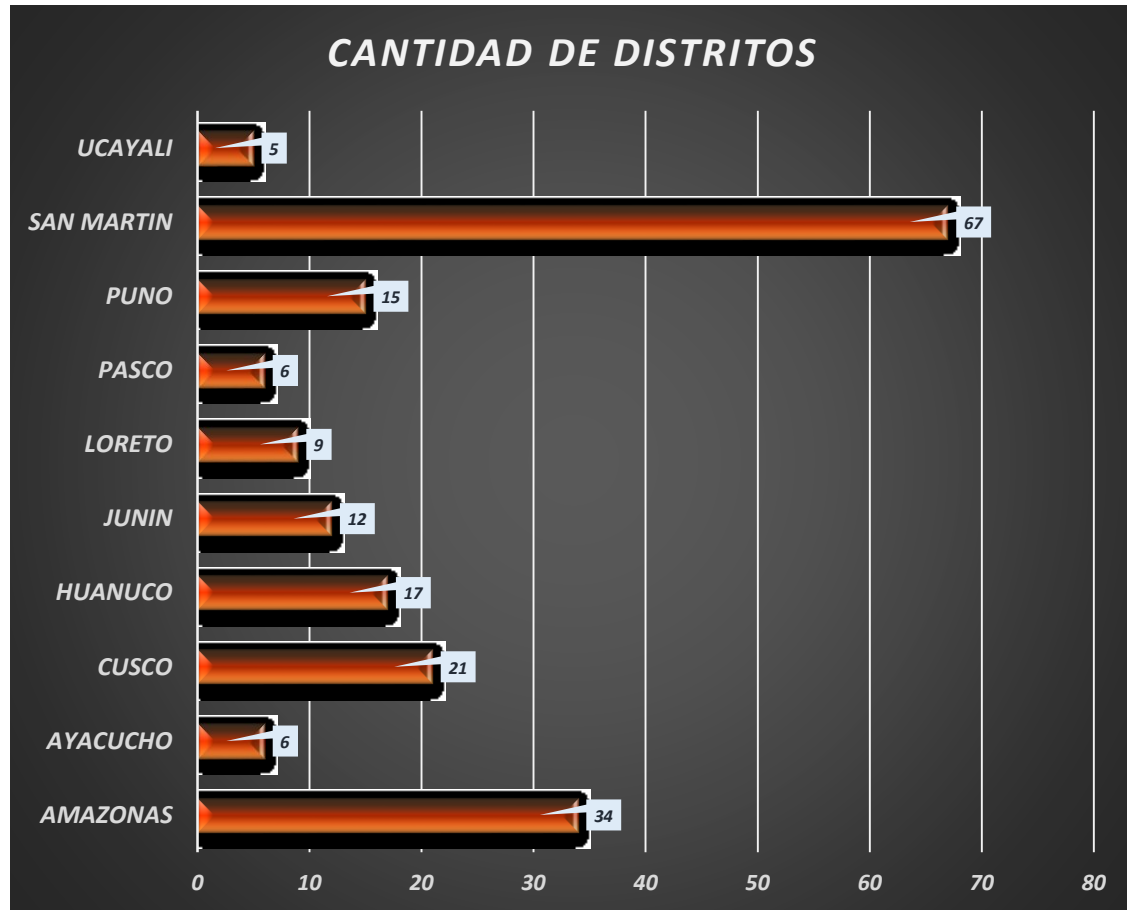
NRO	DEPARTAMENTOS	CANTIDAD DE DISTRITOS
1	AMAZONAS	34
2	AYACUCHO	6
3	CUSCO	21
4	HUANUCO	17
5	JUNIN	12
6	LORETO	9
7	PASCO	6
8	PUNO	15
9	SAN MARTIN	67
10	UCAYALI	5
	<b>Total general</b>	<b>190</b>

***Nivel 03***

NRO	DEPARTAMENTOS	CANTIDAD DE DISTRITOS
1	CUSCO	5
2	MADRE DE DIOS	4
3	PUNO	1
	<b>Total general</b>	<b>10</b>

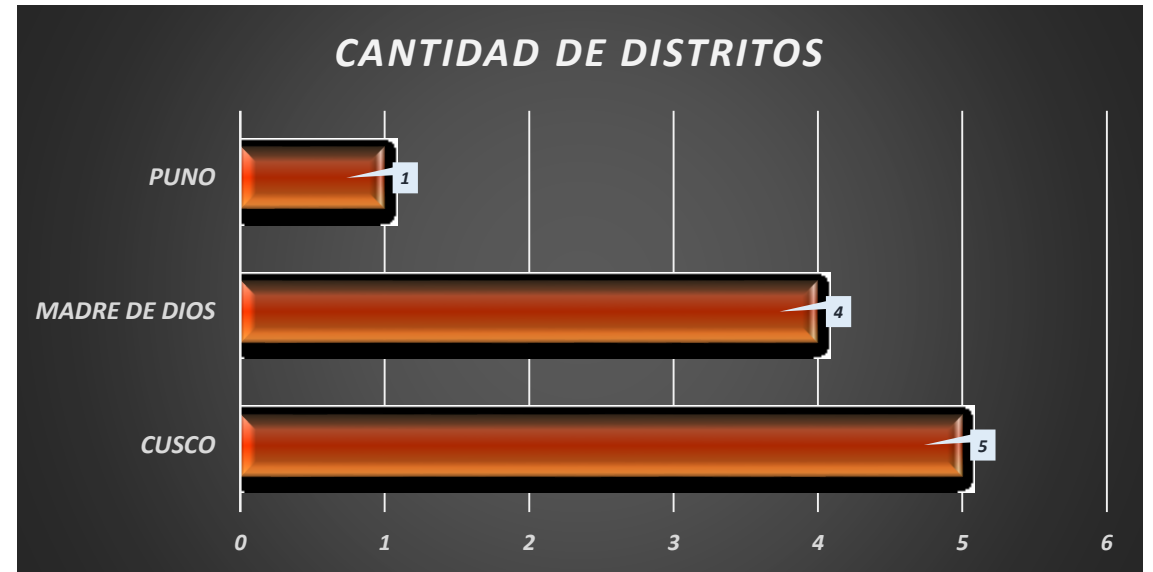
***Nivel 04***

## ***Distritos expuestos por movimiento en masa***



***190 Distritos***

***Nivel 03***



***10 Distritos***

***Nivel 04***

### ***Población expuesta por Movimientos en Masa***

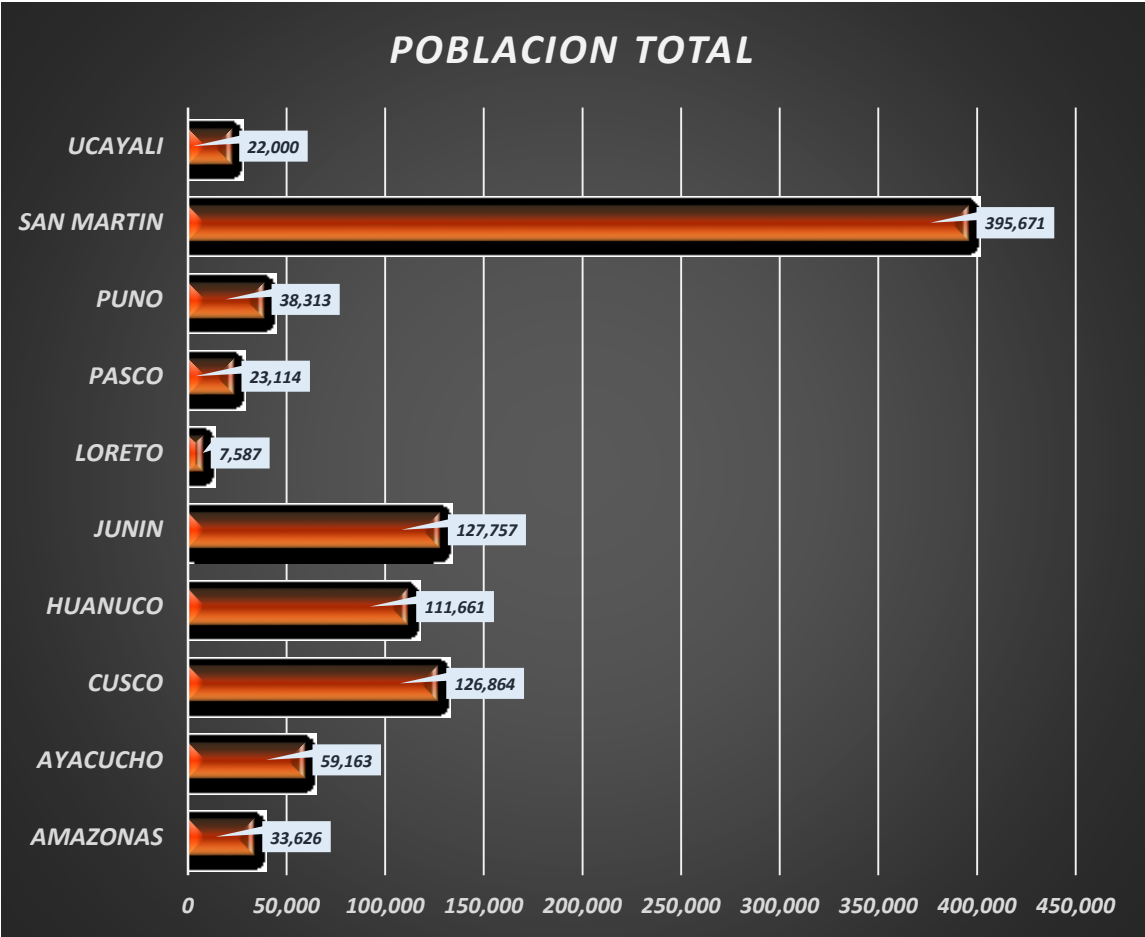
NRO	DEPARTAMENTOS	POBLACION TOTAL
1	AMAZONAS	33,626
2	AYACUCHO	59,163
3	CUSCO	126,864
4	HUANUCO	111,661
5	JUNIN	127,757
6	LORETO	7,587
7	PASCO	23,114
8	PUNO	38,313
9	SAN MARTIN	395,671
10	UCAYALI	22,000
	<b>Total general</b>	<b>945,756</b>

***Nivel 03***

NRO	DEPARTAMENTOS	POBLACION TOTAL
1	CUSCO	2,229
2	MADRE DE DIOS	2,329
3	PUNO	551
	<b>Total general</b>	<b>5,109</b>

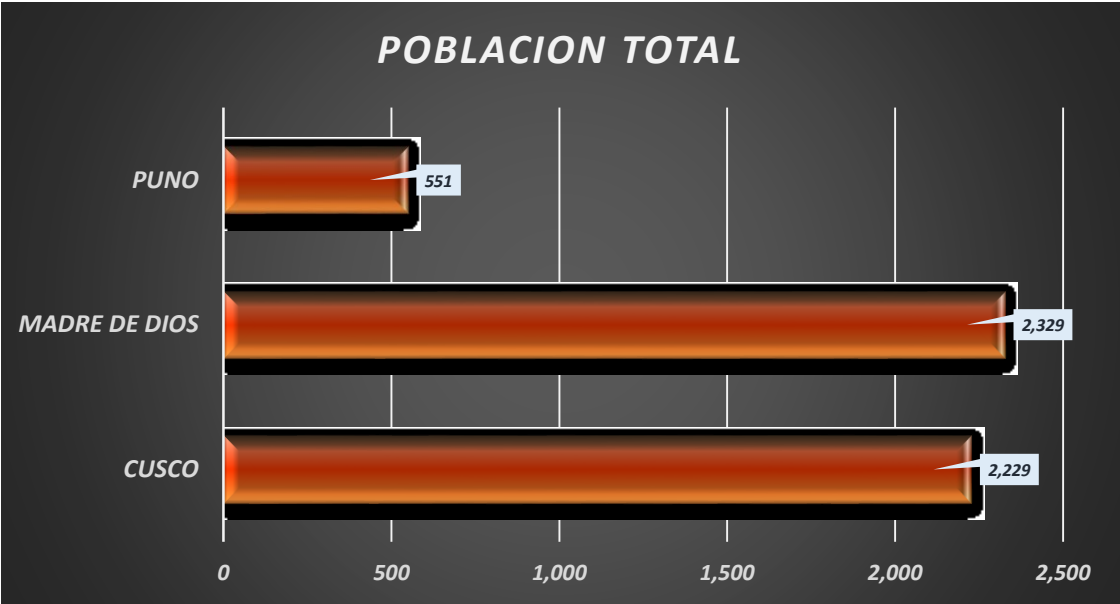
***Nivel 04***

*Población expuesta por Movimientos en Masa*



*945,756 Total de Pobladores*

*Nivel 03*



*5,109 Total de Pobladores*

*Nivel 04*





# **CENEPRED**

Centro Nacional de Estimación, Prevención y  
Reducción del Riesgo de Desastres

Consultas:

[sosporte-sigrid@cenepred.gob.pe](mailto:sosporte-sigrid@cenepred.gob.pe)