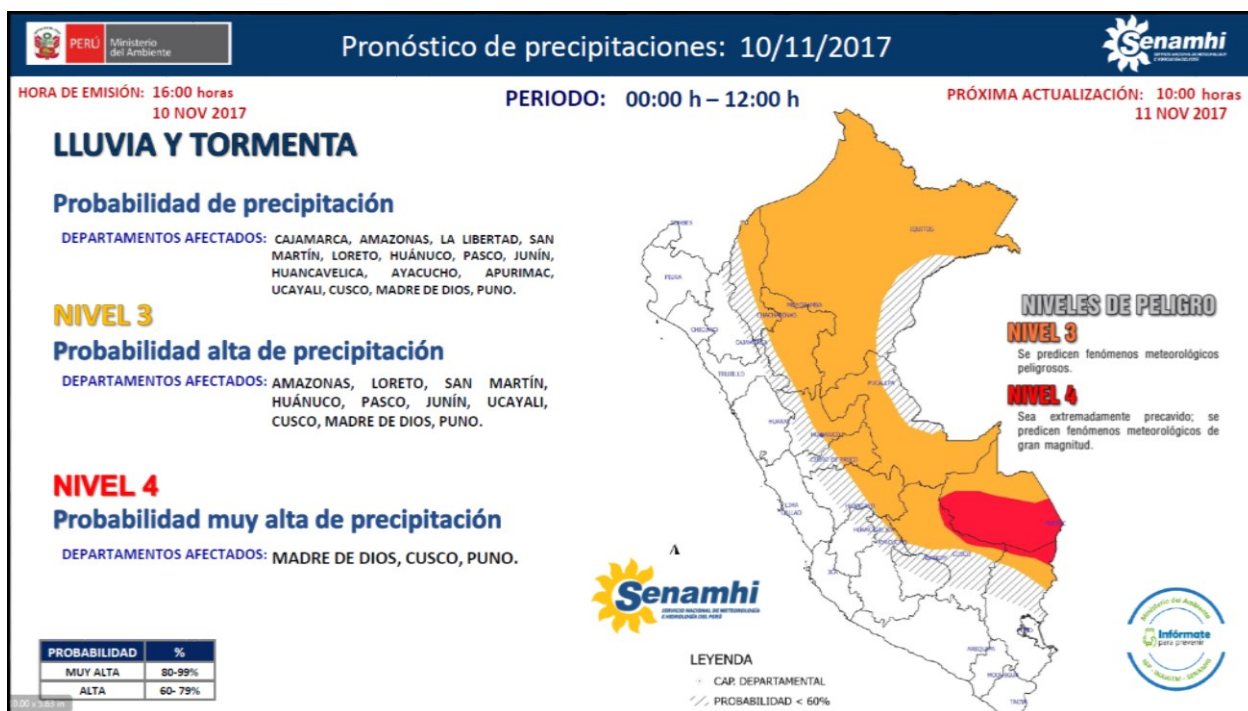


PROCEDIMIENTO

El SENAMHI en su pronóstico de precipitación diario (10.11.2017, 16:00 horas) anuncia lluvias de moderada a fuerte intensidad en los departamentos de: Madre de Dios, Cusco y Puno, con presencia de ráfagas de viento y descargas eléctricas, con una probabilidad de ocurrencia alta entre un rango de 60% y 79%.

Este comportamiento de las lluvias podría desencadenar la ocurrencia de deslizamientos, flujos de detritos (huaycos) u otro tipo de movimientos en masa, así como de inundaciones, que traería consigo situaciones de riesgo a la población.

Finalmente, para la identificación de los ámbitos con mayor propensión a estos eventos se ha tomado como base el ¹Mapa de Susceptibilidad a Movimientos en Masa elaborado por el INGEMMET, así como el ²Mapa de Susceptibilidad a Inundaciones elaborado por el CENEPRED en base a la metodología del INGEMMET, esto mediante el análisis con sistemas de información geográfica (SIG), con la finalidad de poder representarlo cartográficamente.



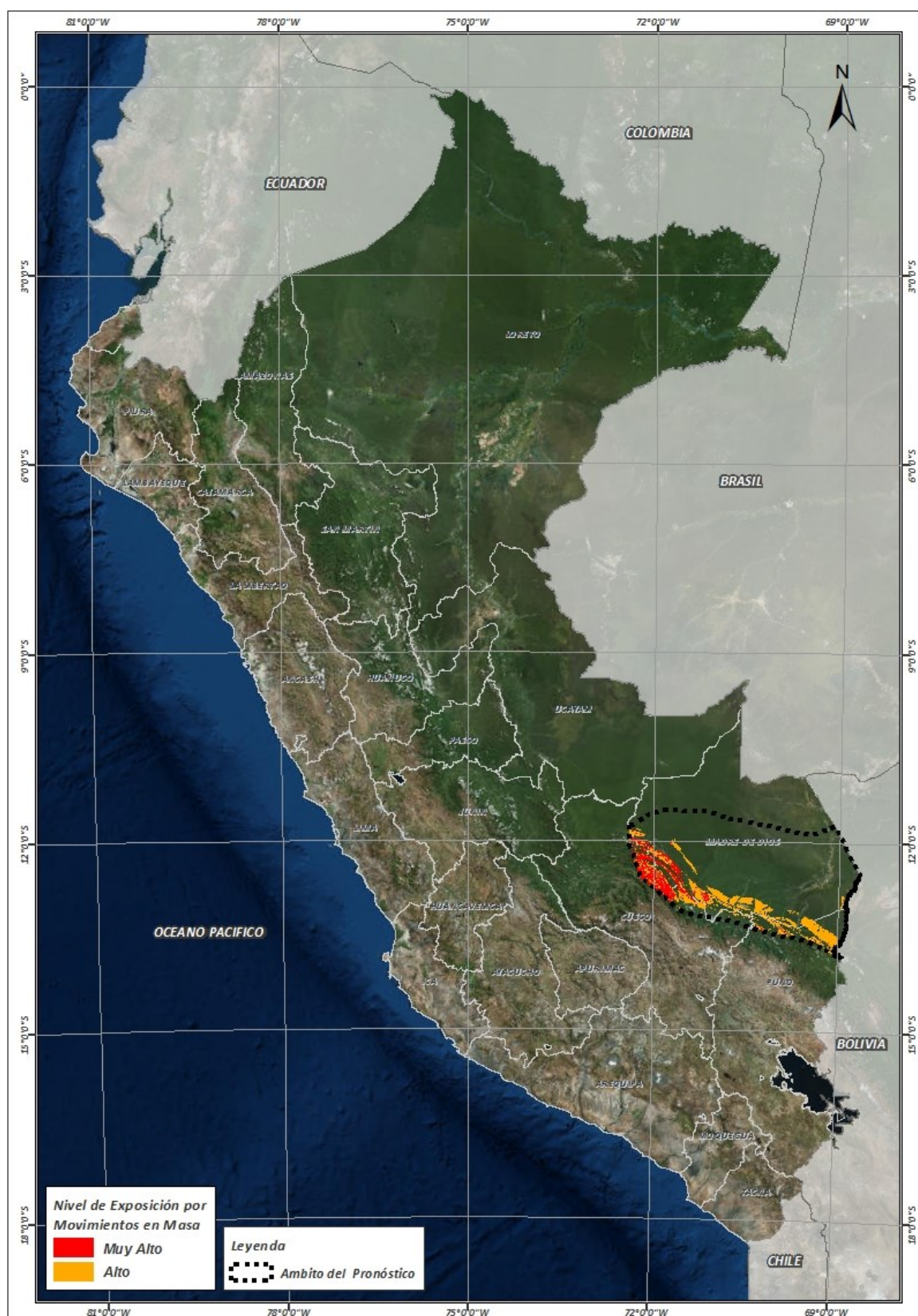
¹ Cabe destacar que los mapas de susceptibilidad por movimientos en masa, si bien identifican áreas donde se pueden generar potencialmente tales eventos, en ellos no figura la totalidad de zonas a ser afectadas, ni predicen cuando ocurrirán los procesos analizados (Ayala-Carcedo y Olcinas 2002).

Figura N° 1: Mapa de exposición alta y muy alta por inundación (Nivel 04)



Fuente: CENEPRED, elaborado con información del SENAMHI e INGEMMET.

Figura N° 2: Mapa de exposición alta y muy alta por movimientos en masa (Nivel 04)



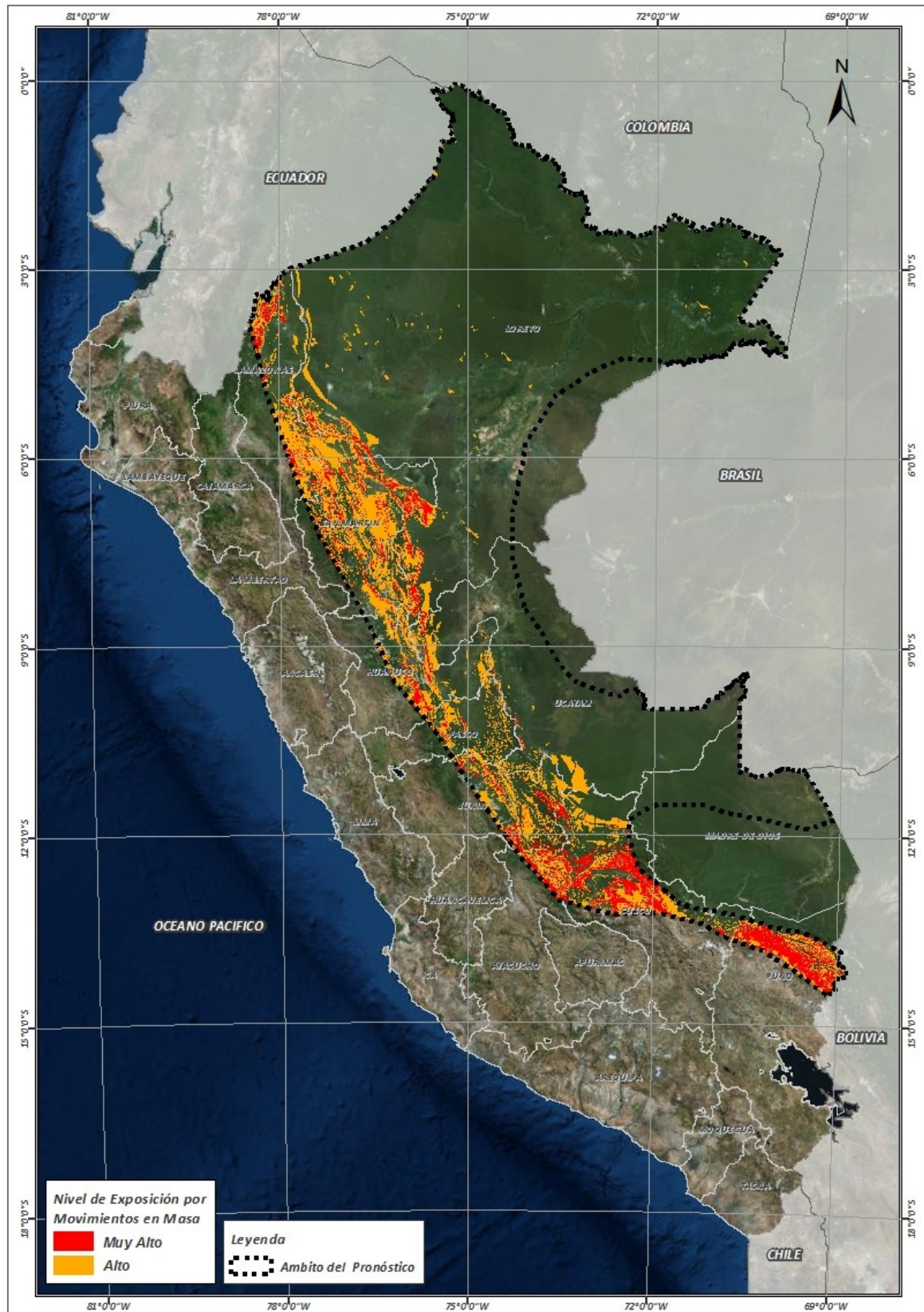
Fuente: Elaborado por CENEPRED, basado en la metodología del INGEMMET.

Figura N° 3: Mapa de exposición alta y muy alta por inundación (Nivel 03)



Fuente: CENEPRED, elaborado con información del SENAMHI e INGEMMET.

Figura N° 4: Mapa de exposición alta y muy alta por movimientos en masa (Nivel 03)



Fuente: Elaborado por CENEPRED, basado en la metodología del INGEMMET.

En base a las zonas de exposición alta y muy alta por inundación representado en las figuras N° 01 y N° 03, y considerando la densidad de ocurrencia de emergencias en el periodo 2003 – 2017 correspondiente a los meses de enero, febrero y marzo hasta la fecha; se han identificado como zonas probables a ser afectadas los siguientes distritos:

Cuadro N° 1: Distritos expuestos a inundación (Nivel 04)

| DEPARTAMENTO | PROVINCIA | DISTRITO |
|---------------|--------------|---------------|
| CUSCO | PAUCARTAMBO | KOSÑIPATA |
| CUSCO | QUISPICANCHI | CAMANTI |
| MADRE DE DIOS | MANU | FITZCARRALD |
| MADRE DE DIOS | MANU | HUEPETUHE |
| MADRE DE DIOS | MANU | MADRE DE DIOS |
| MADRE DE DIOS | MANU | MANU |
| MADRE DE DIOS | TAHUAMANU | TAHUAMANU |
| MADRE DE DIOS | TAMBOPATA | INAMBARI |
| MADRE DE DIOS | TAMBOPATA | LABERINTO |
| MADRE DE DIOS | TAMBOPATA | LAS PIEDRAS |
| MADRE DE DIOS | TAMBOPATA | TAMBOPATA |

Cuadro N° 2: Distritos expuestos a inundación (Nivel 03)

| DEPARTAMENTO | PROVINCIA | DISTRITO | DEPARTAMENTO | PROVINCIA | DISTRITO |
|--------------|----------------------|------------------------|---------------|------------|-----------------|
| AMAZONAS | BAGUA | IMAZA | LORETO | UCAYALI | INAHUAYA |
| AMAZONAS | CONDORCANQUI | EL CENEP | LORETO | UCAYALI | PADRE MARQUEZ |
| AMAZONAS | CONDORCANQUI | NIEVA | LORETO | UCAYALI | PAMPA HERMOSA |
| AMAZONAS | CONDORCANQUI | RIO SANTIAGO | LORETO | UCAYALI | SARAYACU |
| AMAZONAS | RODRIGUEZ DE MENDOZA | LIMABAMBA | LORETO | UCAYALI | VARGAS GUERRA |
| AYACUCHO | HUANTA | LLOCHEGUA | MADRE DE DIOS | TAHUAMANU | IÑAPARI |
| AYACUCHO | HUANTA | SIVIA | MADRE DE DIOS | TAHUAMANU | IBERIA |
| AYACUCHO | LA MAR | AYNA | MADRE DE DIOS | TAHUAMANU | TAHUAMANU |
| AYACUCHO | LA MAR | SAN MIGUEL | PASCO | OXAPAMPA | HUANCABAMBA |
| AYACUCHO | LA MAR | SANTA ROSA | PASCO | OXAPAMPA | OXAPAMPA |
| CUSCO | CALCA | YANATILE | PASCO | OXAPAMPA | PALCAZU |
| CUSCO | LA CONVENCION | ECHARATE | PASCO | OXAPAMPA | PUERTO BERMUDEZ |
| CUSCO | LA CONVENCION | KIMBIRI | SAN MARTIN | BELLAVISTA | ALTO BIAVO |
| CUSCO | LA CONVENCION | MARANURA | SAN MARTIN | BELLAVISTA | BAJO BIAVO |
| CUSCO | LA CONVENCION | PICHARI | SAN MARTIN | BELLAVISTA | BELLAVISTA |
| CUSCO | LA CONVENCION | SANTA ANA | SAN MARTIN | BELLAVISTA | HUALLAGA |
| CUSCO | QUISPICANCHI | CAMANTI | SAN MARTIN | BELLAVISTA | SAN PABLO |
| HUANUCO | HUAMALIES | MONZON | SAN MARTIN | BELLAVISTA | SAN RAFAEL |
| HUANUCO | LEONCIO PRADO | DANIEL ALOMIAS ROBLES | SAN MARTIN | EL DORADO | SAN MARTIN |
| HUANUCO | LEONCIO PRADO | JOSE CRESPO Y CASTILLO | SAN MARTIN | EL DORADO | SANTA ROSA |
| HUANUCO | LEONCIO PRADO | LUYANDO | SAN MARTIN | HUALLAGA | EL ESLABON |

| DEPARTAMENTO | PROVINCIA | DISTRITO | DEPARTAMENTO | PROVINCIA | DISTRITO |
|--------------|-------------------|----------------------------|--------------|------------------|---------------------|
| HUANUCO | LEONCIO PRADO | RUPA-RUPA | SAN MARTIN | HUALLAGA | PISCOYACU |
| HUANUCO | MARAÑON | CHOLON | SAN MARTIN | HUALLAGA | SACANCHE |
| HUANUCO | PUERTO INCA | CODO DEL POZUZO | SAN MARTIN | HUALLAGA | SAPOSOA |
| HUANUCO | PUERTO INCA | HONORIA | SAN MARTIN | HUALLAGA | TINGO DE SAPOSOA |
| HUANUCO | PUERTO INCA | PUERTO INCA | SAN MARTIN | LAMAS | BARRANQUITA |
| HUANUCO | PUERTO INCA | TOURNAVISTA | SAN MARTIN | LAMAS | CAYNARACHI |
| HUANUCO | PUERTO INCA | YUYAPICHIS | SAN MARTIN | MARISCAL CACERES | CAMPANILLA |
| JUNIN | CHANCHAMAYO | PERENE | SAN MARTIN | MARISCAL CACERES | HUICUNGO |
| JUNIN | CHANCHAMAYO | PICHANAQUI | SAN MARTIN | MARISCAL CACERES | JUANJUI |
| JUNIN | SATIPO | COVIRIALI | SAN MARTIN | MARISCAL CACERES | PACHIZA |
| JUNIN | SATIPO | LLAYLLA | SAN MARTIN | MARISCAL CACERES | PAJARILLO |
| JUNIN | SATIPO | MAZAMARI | SAN MARTIN | MOYOBAMBA | CALZADA |
| JUNIN | SATIPO | MAZAMARI-PANGO | SAN MARTIN | MOYOBAMBA | HABANA |
| JUNIN | SATIPO | PAMPA HERMOSA | SAN MARTIN | MOYOBAMBA | MOYOBAMBA |
| JUNIN | SATIPO | PANGO | SAN MARTIN | MOYOBAMBA | SORITOR |
| JUNIN | SATIPO | RIO NEGRO | SAN MARTIN | MOYOBAMBA | YANTALO |
| JUNIN | SATIPO | RIO TAMBO | SAN MARTIN | PICOTA | CASPISAPA |
| JUNIN | SATIPO | SATIPO | SAN MARTIN | PICOTA | PICOTA |
| LORETO | ALTO AMAZONAS | BALSAPUERTO | SAN MARTIN | PICOTA | PILLUANA |
| LORETO | ALTO AMAZONAS | JEBEROS | SAN MARTIN | PICOTA | PUCACACA |
| LORETO | ALTO AMAZONAS | LAGUNAS | SAN MARTIN | PICOTA | SAN CRISTOBAL |
| LORETO | ALTO AMAZONAS | SANTA CRUZ | SAN MARTIN | PICOTA | SAN HILARION |
| LORETO | ALTO AMAZONAS | TENIENTE CESAR LOPEZ ROJAS | SAN MARTIN | PICOTA | TINGO DE PONASA |
| LORETO | ALTO AMAZONAS | YURIMAGUAS | SAN MARTIN | RIOJA | AWAJUN |
| LORETO | DATEM DEL MARAÑON | ANDOAS | SAN MARTIN | RIOJA | ELIAS SOPLIN VARGAS |
| LORETO | DATEM DEL MARAÑON | BARRANCA | SAN MARTIN | RIOJA | NUEVA CAJAMARCA |
| LORETO | DATEM DEL MARAÑON | CAHUAPANAS | SAN MARTIN | RIOJA | PARDO MIGUEL |
| LORETO | DATEM DEL MARAÑON | MANSERICHE | SAN MARTIN | RIOJA | POSIC |
| LORETO | DATEM DEL MARAÑON | MORONA | SAN MARTIN | RIOJA | RIOJA |
| LORETO | DATEM DEL MARAÑON | PASTAZA | SAN MARTIN | RIOJA | SAN FERNANDO |
| LORETO | LORETO | NAUTA | SAN MARTIN | RIOJA | YORONGOS |
| LORETO | LORETO | PARINARI | SAN MARTIN | RIOJA | YURACYACU |
| LORETO | LORETO | TIGRE | SAN MARTIN | SAN MARTIN | CACATACHI |
| LORETO | LORETO | TROMPETEROS | SAN MARTIN | SAN MARTIN | CHAZUTA |

| DEPARTAMENTO | PROVINCIA | DISTRITO |
|--------------|-------------------------|-------------------------|
| LORETO | LORETO | URARINAS |
| LORETO | MARISCAL RAMON CASTILLA | PEBAS |
| LORETO | MARISCAL RAMON CASTILLA | RAMON CASTILLA |
| LORETO | MARISCAL RAMON CASTILLA | SAN PABLO |
| LORETO | MARISCAL RAMON CASTILLA | YAVARI |
| LORETO | MAYNAS | ALTO NANAY |
| LORETO | MAYNAS | BELEN |
| LORETO | MAYNAS | FERNANDO LORES |
| LORETO | MAYNAS | INDIANA |
| LORETO | MAYNAS | IQUITOS |
| LORETO | MAYNAS | LAS AMAZONAS |
| LORETO | MAYNAS | MAZAN |
| LORETO | MAYNAS | NAPO |
| LORETO | MAYNAS | PUNCHANA |
| LORETO | MAYNAS | PUTUMAYO |
| LORETO | MAYNAS | SAN JUAN BAUTISTA |
| LORETO | MAYNAS | TENIENTE MANUEL CLAVERO |
| LORETO | MAYNAS | TORRES CAUSANA |
| LORETO | REQUENA | ALTO TAPICHE |
| LORETO | REQUENA | CAPELO |
| LORETO | REQUENA | EMILIO SAN MARTIN |
| LORETO | REQUENA | JENARO HERRERA |
| LORETO | REQUENA | MAQUIA |
| LORETO | REQUENA | PUINAHUA |
| LORETO | REQUENA | REQUENA |
| LORETO | REQUENA | SAQUENA |
| LORETO | REQUENA | TAPICHE |
| LORETO | UCAYALI | CONTAMANA |

| DEPARTAMENTO | PROVINCIA | DISTRITO |
|--------------|------------------|----------------------|
| SAN MARTIN | SAN MARTIN | CHIPURANA |
| SAN MARTIN | SAN MARTIN | EL PORVENIR |
| SAN MARTIN | SAN MARTIN | HUIMBAYOC |
| SAN MARTIN | SAN MARTIN | JUAN GUERRA |
| SAN MARTIN | SAN MARTIN | LA BANDA DE SHILCAYO |
| SAN MARTIN | SAN MARTIN | MORALES |
| SAN MARTIN | SAN MARTIN | PAPAPLAYA |
| SAN MARTIN | SAN MARTIN | SAUCE |
| SAN MARTIN | SAN MARTIN | SHAPAJA |
| SAN MARTIN | SAN MARTIN | TARAPOTO |
| SAN MARTIN | TOCACHE | NUEVO PROGRESO |
| SAN MARTIN | TOCACHE | POLVORA |
| SAN MARTIN | TOCACHE | TOCACHE |
| SAN MARTIN | TOCACHE | UCHIZA |
| UCAYALI | ATALAYA | RAYMONDI |
| UCAYALI | ATALAYA | SEPAHUA |
| UCAYALI | ATALAYA | TAHUANIA |
| UCAYALI | CORONEL PORTILLO | CALLERIA |
| UCAYALI | CORONEL PORTILLO | CAMPOVERDE |
| UCAYALI | CORONEL PORTILLO | IPARIA |
| UCAYALI | CORONEL PORTILLO | MANANTAY |
| UCAYALI | CORONEL PORTILLO | MASISEA |
| UCAYALI | CORONEL PORTILLO | NUEVA REQUENA |
| UCAYALI | CORONEL PORTILLO | YARINACocha |
| UCAYALI | PADRE ABAD | CURIMANA |
| UCAYALI | PADRE ABAD | IRAZOLA |
| UCAYALI | PADRE ABAD | PADRE ABAD |
| UCAYALI | PURUS | PURUS |

De igual manera, considerando las zonas de exposición alta y muy alta por movimientos en masa, representado en las figuras N° 2 y N° 04 la densidad de ocurrencia de emergencias en el periodo 2003 – 2017 correspondiente a los meses de enero, febrero y marzo; se han identificado como probables zonas a ser afectadas los siguientes distritos:

Cuadro N° 3: Distritos expuestos a movimientos en masa (Nivel 04)

| DEPARTAMENTO | PROVINCIA | DISTRITO |
|---------------|---------------|---------------|
| CUSCO | CALCA | YANATILE |
| CUSCO | LA CONVENCIÓN | ECHARATE |
| CUSCO | LA CONVENCIÓN | QUELLOUNO |
| CUSCO | PAUCARTAMBO | KOSÑIPATA |
| CUSCO | QUISPICANCHI | CAMANTI |
| MADRE DE DIOS | MANU | HUEPETUHE |
| MADRE DE DIOS | MANU | MADRE DE DIOS |
| MADRE DE DIOS | MANU | MANU |
| MADRE DE DIOS | TAMBOPATA | INAMBARI |
| PUNO | CARABAYA | AYAPATA |

Cuadro N° 4: Distritos expuestos a movimientos en masa (Nivel 03)

| DEPARTAMENTO | PROVINCIA | DISTRITO | DEPARTAMENTO | PROVINCIA | DISTRITO |
|--------------|--------------|-------------------------|--------------|-----------------------|-----------------|
| AMAZONAS | BAGUA | IMAZA | LORETO | MAYNAS | PUTUMAYO |
| AMAZONAS | BONGARA | CHISQUILLA | LORETO | UCAYALI | CONTAMANA |
| AMAZONAS | BONGARA | COROSHA | LORETO | UCAYALI | SARAYACU |
| AMAZONAS | BONGARA | CUISPES | PASCO | OXAPAMPA | HUANCABAMBA |
| AMAZONAS | BONGARA | FLORIDA | PASCO | OXAPAMPA | OXAPAMPA |
| AMAZONAS | BONGARA | JUMBILLA | PASCO | OXAPAMPA | PALCAZU |
| AMAZONAS | BONGARA | RECTA | PASCO | OXAPAMPA | POZUZO |
| AMAZONAS | BONGARA | VALERA | PASCO | OXAPAMPA | PUERTO BERMUDEZ |
| AMAZONAS | BONGARA | YAMBRASBAMBA | PASCO | OXAPAMPA | VILLA RICA |
| AMAZONAS | CHACHAPOYAS | ASUNCION | PUNO | CARABAYA | AYAPATA |
| AMAZONAS | CHACHAPOYAS | CHETO | PUNO | CARABAYA | COASA |
| AMAZONAS | CHACHAPOYAS | CHILIKUIN | PUNO | CARABAYA | ITUATA |
| AMAZONAS | CHACHAPOYAS | GRANADA | PUNO | CARABAYA | OLLACHEA |
| AMAZONAS | CHACHAPOYAS | MOLINOPAMPA | PUNO | CARABAYA | SAN GABAN |
| AMAZONAS | CHACHAPOYAS | OLLEROS | PUNO | CARABAYA | USICAYOS |
| AMAZONAS | CHACHAPOYAS | QUINJALCA | PUNO | SAN ANTONIO DE PUTINA | SINA |
| AMAZONAS | CHACHAPOYAS | SAN FRANCISCO DE DAGUAS | PUNO | SANDIA | ALTO INAMBARI |
| AMAZONAS | CHACHAPOYAS | SOLOCO | PUNO | SANDIA | LIMBANI |
| AMAZONAS | CHACHAPOYAS | SONCHE | PUNO | SANDIA | PHARA |
| AMAZONAS | CONDORCANQUI | EL CENEP | PUNO | SANDIA | QUIACA |

| DEPARTAMENTO | PROVINCIA | DISTRITO |
|--------------|----------------------|--------------------|
| AMAZONAS | CONDORCANQUI | NIEVA |
| AMAZONAS | CONDORCANQUI | RIO SANTIAGO |
| AMAZONAS | RODRIGUEZ DE MENDOZA | CHIRIMOTO |
| AMAZONAS | RODRIGUEZ DE MENDOZA | COCHAMAL |
| AMAZONAS | RODRIGUEZ DE MENDOZA | HUAMBO |
| AMAZONAS | RODRIGUEZ DE MENDOZA | LIMABAMBA |
| AMAZONAS | RODRIGUEZ DE MENDOZA | LONGAR |
| AMAZONAS | RODRIGUEZ DE MENDOZA | MARISCAL BENAVIDES |
| AMAZONAS | RODRIGUEZ DE MENDOZA | MILPUC |
| AMAZONAS | RODRIGUEZ DE MENDOZA | OMIA |
| AMAZONAS | RODRIGUEZ DE MENDOZA | SAN NICOLAS |
| AMAZONAS | RODRIGUEZ DE MENDOZA | SANTA ROSA |
| AMAZONAS | RODRIGUEZ DE MENDOZA | TOTORA |
| AMAZONAS | RODRIGUEZ DE MENDOZA | VISTA ALEGRE |
| AYACUCHO | HUANTA | LLOCHEGUA |
| AYACUCHO | HUANTA | SIVIA |
| AYACUCHO | LA MAR | ANCO |
| AYACUCHO | LA MAR | AYNA |
| AYACUCHO | LA MAR | SAN MIGUEL |
| AYACUCHO | LA MAR | SANTA ROSA |
| CUSCO | CALCA | CALCA |
| CUSCO | CALCA | LARES |
| CUSCO | CALCA | YANATILE |
| CUSCO | LA CONVENCION | ECHARATE |
| CUSCO | LA CONVENCION | HUAYOPATA |
| CUSCO | LA CONVENCION | KIMBIRI |
| CUSCO | LA CONVENCION | MARANURA |
| CUSCO | LA CONVENCION | OCOBAMBA |
| CUSCO | LA CONVENCION | PICHARI |
| CUSCO | LA CONVENCION | QUELLOUNO |
| CUSCO | LA CONVENCION | SANTA ANA |
| CUSCO | LA CONVENCION | SANTA TERESA |
| CUSCO | LA CONVENCION | VILCABAMBA |

| DEPARTAMENTO | PROVINCIA | DISTRITO |
|--------------|------------------|---------------------------|
| PUNO | SANDIA | SAN JUAN DEL ORO |
| PUNO | SANDIA | SAN PEDRO DE PUTINA PUNCO |
| PUNO | SANDIA | SANDIA |
| PUNO | SANDIA | YANAHUAYA |
| SAN MARTIN | BELLAVISTA | ALTO BIAVO |
| SAN MARTIN | BELLAVISTA | BAJO BIAVO |
| SAN MARTIN | BELLAVISTA | BELLAVISTA |
| SAN MARTIN | BELLAVISTA | HUALLAGA |
| SAN MARTIN | BELLAVISTA | SAN PABLO |
| SAN MARTIN | BELLAVISTA | SAN RAFAEL |
| SAN MARTIN | EL DORADO | AGUA BLANCA |
| SAN MARTIN | EL DORADO | SAN JOSE DE SISA |
| SAN MARTIN | EL DORADO | SAN MARTIN |
| SAN MARTIN | EL DORADO | SANTA ROSA |
| SAN MARTIN | EL DORADO | SHATOJA |
| SAN MARTIN | HUALLAGA | ALTO SAPOSOA |
| SAN MARTIN | HUALLAGA | EL ESLABON |
| SAN MARTIN | HUALLAGA | PISCOYACU |
| SAN MARTIN | HUALLAGA | SACANCHE |
| SAN MARTIN | HUALLAGA | SAPOSOA |
| SAN MARTIN | HUALLAGA | TINGO DE SAPOSOA |
| SAN MARTIN | LAMAS | ALONSO DE ALVARADO |
| SAN MARTIN | LAMAS | CUÑUMBUQUI |
| SAN MARTIN | LAMAS | LAMAS |
| SAN MARTIN | LAMAS | PINTO RECODO |
| SAN MARTIN | LAMAS | RUMISAPA |
| SAN MARTIN | LAMAS | SAN ROQUE DE CUMBAZA |
| SAN MARTIN | LAMAS | TABALOSOS |
| SAN MARTIN | LAMAS | ZAPATERO |
| SAN MARTIN | MARISCAL CACERES | CAMPANILLA |
| SAN MARTIN | MARISCAL CACERES | HUICUNGO |
| SAN MARTIN | MARISCAL CACERES | JUANJUI |
| SAN MARTIN | MARISCAL CACERES | PACHIZA |

| DEPARTAMENTO | PROVINCIA | DISTRITO |
|--------------|---------------|------------------------|
| CUSCO | PAUCARTAMBO | CHALLABAMBA |
| CUSCO | PAUCARTAMBO | KOSÑIPATA |
| CUSCO | PAUCARTAMBO | PAUCARTAMBO |
| CUSCO | QUISPICANCHI | CAMANTI |
| CUSCO | QUISPICANCHI | MARCAPATA |
| CUSCO | URUBAMBA | MACHUPICCHU |
| CUSCO | URUBAMBA | OLLANTAYTAMBO |
| CUSCO | URUBAMBA | URUBAMBA |
| HUANUCO | HUACAYBAMBA | COCHABAMBA |
| HUANUCO | HUAMALIES | MONZON |
| HUANUCO | HUANUCO | CHINCHAO |
| HUANUCO | LEONCIO PRADO | DANIEL ALOMIAS ROBLES |
| HUANUCO | LEONCIO PRADO | HERMILIO VALDIZAN |
| HUANUCO | LEONCIO PRADO | JOSE CRESPO Y CASTILLO |
| HUANUCO | LEONCIO PRADO | LUYANDO |
| HUANUCO | LEONCIO PRADO | MARIANO DAMASO BERAUN |
| HUANUCO | LEONCIO PRADO | RUPA-RUPA |
| HUANUCO | MARAÑON | CHOLON |
| HUANUCO | PACHITEA | CHAGLLA |
| HUANUCO | PACHITEA | PANAO |
| HUANUCO | PACHITEA | UMARI |
| HUANUCO | PUERTO INCA | CODO DEL POZUZO |
| HUANUCO | PUERTO INCA | PUERTO INCA |
| HUANUCO | PUERTO INCA | TOURNAVISTA |
| HUANUCO | PUERTO INCA | YUYAPICHIS |
| JUNIN | CHANCHAMAYO | PERENE |
| JUNIN | CHANCHAMAYO | PICHANAQUI |
| JUNIN | CHANCHAMAYO | SAN LUIS DE SHUARO |
| JUNIN | SATIPO | COVIRIALI |
| JUNIN | SATIPO | LLAYLLA |
| JUNIN | SATIPO | MAZAMARI |
| JUNIN | SATIPO | MAZAMARI-PANGO |
| JUNIN | SATIPO | PAMPA HERMOSA |
| JUNIN | SATIPO | PANGO |
| JUNIN | SATIPO | RIO NEGRO |
| JUNIN | SATIPO | RIO TAMBO |

| DEPARTAMENTO | PROVINCIA | DISTRITO |
|--------------|------------------|----------------------|
| SAN MARTIN | MARISCAL CACERES | PAJARILLO |
| SAN MARTIN | MOYOBAMBA | CALZADA |
| SAN MARTIN | MOYOBAMBA | HABANA |
| SAN MARTIN | MOYOBAMBA | JEPELACIO |
| SAN MARTIN | MOYOBAMBA | MOYOBAMBA |
| SAN MARTIN | MOYOBAMBA | SORITOR |
| SAN MARTIN | MOYOBAMBA | YANTALO |
| SAN MARTIN | PICOTA | BUENOS AIRES |
| SAN MARTIN | PICOTA | CASPISAPA |
| SAN MARTIN | PICOTA | PICOTA |
| SAN MARTIN | PICOTA | PILLUANA |
| SAN MARTIN | PICOTA | PUCACACA |
| SAN MARTIN | PICOTA | SAN CRISTOBAL |
| SAN MARTIN | PICOTA | SAN HILARION |
| SAN MARTIN | PICOTA | SHAMBOYACU |
| SAN MARTIN | PICOTA | TINGO DE PONASA |
| SAN MARTIN | PICOTA | TRES UNIDOS |
| SAN MARTIN | RIOJA | AWAJUN |
| SAN MARTIN | RIOJA | ELIAS SOPLIN VARGAS |
| SAN MARTIN | RIOJA | NUEVA CAJAMARCA |
| SAN MARTIN | RIOJA | PARDO MIGUEL |
| SAN MARTIN | RIOJA | POSIC |
| SAN MARTIN | RIOJA | RIOJA |
| SAN MARTIN | RIOJA | SAN FERNANDO |
| SAN MARTIN | RIOJA | YORONGOS |
| SAN MARTIN | RIOJA | YURACYACU |
| SAN MARTIN | SAN MARTIN | CHAZUTA |
| SAN MARTIN | SAN MARTIN | CHIPURANA |
| SAN MARTIN | SAN MARTIN | JUAN GUERRA |
| SAN MARTIN | SAN MARTIN | LA BANDA DE SHILCAYO |
| SAN MARTIN | SAN MARTIN | MORALES |
| SAN MARTIN | SAN MARTIN | SAUCE |
| SAN MARTIN | SAN MARTIN | SHAPAJA |
| SAN MARTIN | TOCACHE | NUEVO PROGRESO |
| SAN MARTIN | TOCACHE | POLVORA |
| SAN MARTIN | TOCACHE | SHUNTE |

| DEPARTAMENTO | PROVINCIA | DISTRITO | DEPARTAMENTO | PROVINCIA | DISTRITO |
|--------------|----------------------|-------------|--------------|---------------------|------------|
| JUNIN | SATIPO | SATIPO | SAN MARTIN | TOCACHE | TOCACHE |
| LORETO | ALTO AMAZONAS | BALSAPUERTO | SAN MARTIN | TOCACHE | UCHIZA |
| LORETO | DATAM DEL MARañON | BARRANCA | UCAYALI | ATALAYA | RAYMONDI |
| LORETO | DATAM DEL MARañON | CAHUAPANAS | UCAYALI | ATALAYA | SEPAHUA |
| LORETO | DATAM DEL MARañON | MANSERICHE | UCAYALI | ATALAYA | TAHUANIA |
| LORETO | DATAM DEL MARañON | MORONA | UCAYALI | CORONEL PORTILLO | IPARIA |
| LORETO | LORETO | NAUTA | UCAYALI | PADRE ABAD | PADRE ABAD |

Nota:

Para mayor detalle de los elementos expuestos a las zonas identificadas en los mapas N° 1, N° 2, N° 3 y N° 4, se remite adjunto al presente las tablas de población, vivienda, establecimiento de salud e instituciones educativas a nivel distrital, en formato excel.

El CENEPRED actualizará esta información de acuerdo a los pronósticos de precipitación remitidos diariamente por el SENAMHI.

El resultado de esta información es remitida al Centro de Operaciones de Emergencia Nacional - COEN del INDECI para su difusión.